

ОПИСАНИЕ МЕСТОПОЛОЖЕНИЯ ГРАНИЦ

Публичный сервитут на срок 10 лет в интересах ПАО «Россети Центр» (ОГРН 1046900099498, ИНН 6901067107), общей площадью 20719 кв.м., в отношении частей земельных участков с кадастровыми номерами 67:08:0000000:132, 67:15:0000000:466, 67:15:0000000:472, расположенных по адресу: Смоленская область, Ельнинский район, Ельнинское лесничество, Новоспасское участковое лесничество, ТОО «Новоспасское», кв. 20 выд. 29ч., кв. 19 выд. 2ч., 7ч., 11ч., 12ч.; Смоленская область, Рославльский район, Рославльское лесничество, лесничество Дружба, ТОО «Богдановское», кв. 2 выд. 31ч., 33ч.

(наименование объекта, местоположение границ которого описано (далее - объект))

Раздел 1

Сведения об объекте		
№ п/п	Характеристики объекта	Описание характеристик
1	2	3
1	Местоположение объекта	Смоленская область
2	Площадь объекта ± величина погрешности определения площади (P ± ΔP)	20719 м² ± 1799 м²
3	Иные характеристики объекта	Публичный сервитут устанавливается в целях реконструкции ВЛ-10кВ №1006 ПС 110/35/10кВ Лапино со строительством участка ВЛ-10 кВ, строительство ТП 10/0,4 кВ и ВЛ-0,4 кВ для обеспечения технологического присоединения энергопринимающих устройств фермы КРС, расположенной по адресу: Смоленская область, Ельнинский район (ИП Азаренко П.М.).

Раздел 2

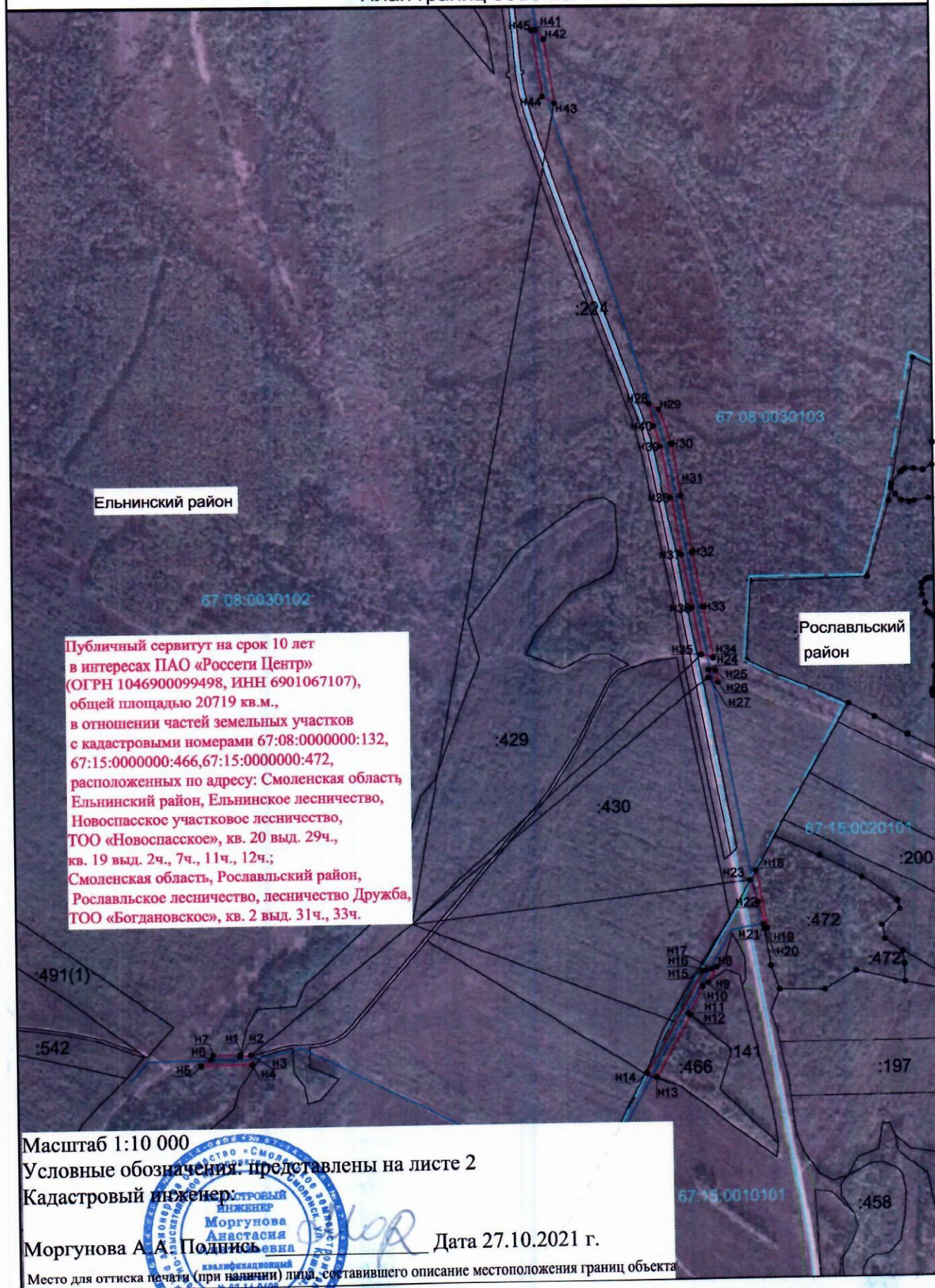
Сведения о местоположении границ объекта					
1. Система координат		МСК-67, зона 1			
2. Сведения о характерных точках границ объекта					
Обозначение характерных точек границы	Координаты, м		Метод определения координат характерной точки	Средняя квадратическа я погрешность положения характерной точки (Mt), м	Описание обозначения точки на местности (при наличии)
	X	Y			
1	2	3	4	5	6
-	-	-	-	-	-
3. Сведения о характерных точках части (частей) границы объекта					
Обозначение характерных точек части границы	Координаты, м		Метод определения координат характерной точки	Средняя квадратическа я погрешность положения характерной точки (Mt), м	Описание обозначения точки на местности (при наличии)
	X	Y			
1	2	3	4	5	6
Часть № 1					
н1	405662,32	1290472,63	аналитический	5,00	Закрепление отсутствует
н2	405658,48	1290471,73	аналитический	5,00	Закрепление отсутствует
н3	405660,98	1290492,56	аналитический	5,00	Закрепление отсутствует
н4	405641,47	1290495,39	аналитический	5,00	Закрепление отсутствует
н5	405640,84	1290395,72	аналитический	5,00	Закрепление отсутствует
н6	405653,80	1290415,64	аналитический	5,00	Закрепление отсутствует
н7	405661,99	1290419,76	аналитический	5,00	Закрепление отсутствует
н1	405662,32	1290472,63	аналитический	5,00	Закрепление отсутствует
Часть № 2					
н8	405821,50	1291404,18	аналитический	5,00	Закрепление отсутствует
н9	405790,74	1291387,07	аналитический	5,00	Закрепление отсутствует
н10	405783,41	1291376,48	аналитический	5,00	Закрепление отсутствует
н11	405729,75	1291348,10	аналитический	5,00	Закрепление отсутствует
н12	405726,78	1291351,49	аналитический	5,00	Закрепление отсутствует
н13	405605,75	1291284,16	аналитический	5,00	Закрепление отсутствует
н14	405613,73	1291264,57	аналитический	5,00	Закрепление отсутствует
н15	405813,13	1291375,50	аналитический	5,00	Закрепление отсутствует
н16	405814,82	1291383,05	аналитический	5,00	Закрепление отсутствует
н17	405817,40	1291394,60	аналитический	5,00	Закрепление отсутствует
н8	405821,50	1291404,18	аналитический	5,00	Закрепление отсутствует
Часть № 3					
н18	406009,31	1291482,23	аналитический	5,00	Закрепление отсутствует
н19	405895,63	1291503,37	аналитический	5,00	Закрепление отсутствует
н20	405894,64	1291497,94	аналитический	5,00	Закрепление отсутствует
н21	405904,23	1291496,37	аналитический	5,00	Закрепление отсутствует

н22	405948,39	1291486,13	аналитический	5,00	Закрепление отсутствует
н23	405989,35	1291470,86	аналитический	5,00	Закрепление отсутствует
н18	406009,31	1291482,23	аналитический	5,00	Закрепление отсутствует
Часть № 4					
н24	406404,08	1291396,38	аналитический	5,00	Закрепление отсутствует
н25	406402,33	1291409,12	аналитический	5,00	Закрепление отсутствует
н26	406377,75	1291413,70	аналитический	5,00	Закрепление отсутствует
н27	406388,14	1291395,58	аналитический	5,00	Закрепление отсутствует
н24	406404,08	1291396,38	аналитический	5,00	Закрепление отсутствует
Часть № 5					
н28	406926,85	1291285,38	аналитический	5,00	Закрепление отсутствует
н29	406914,96	1291303,95	аналитический	5,00	Закрепление отсутствует
н30	406846,51	1291326,50	аналитический	5,00	Закрепление отсутствует
н31	406743,90	1291345,59	аналитический	5,00	Закрепление отсутствует
н32	406634,74	1291365,90	аналитический	5,00	Закрепление отсутствует
н33	406527,45	1291385,85	аналитический	5,00	Закрепление отсутствует
н34	406425,80	1291404,76	аналитический	5,00	Закрепление отсутствует
н35	406432,22	1291382,20	аналитический	5,00	Закрепление отсутствует
н36	406524,54	1291365,03	аналитический	5,00	Закрепление отсутствует
н37	406629,06	1291345,59	аналитический	5,00	Закрепление отсутствует
н38	406740,15	1291324,93	аналитический	5,00	Закрепление отсутствует
н39	406841,28	1291306,12	аналитический	5,00	Закрепление отсутствует
н40	406880,78	1291293,10	аналитический	5,00	Закрепление отсутствует
н28	406926,85	1291285,38	аналитический	5,00	Закрепление отсутствует
Часть № 6					
н41	407656,51	1291069,96	аналитический	5,00	Закрепление отсутствует
н42	407637,17	1291086,73	аналитический	5,00	Закрепление отсутствует
н43	407516,03	1291105,96	аналитический	5,00	Закрепление отсутствует
н44	407529,29	1291082,60	аналитический	5,00	Закрепление отсутствует
н45	407655,22	1291062,60	аналитический	5,00	Закрепление отсутствует
н41	407656,51	1291069,96	аналитический	5,00	Закрепление отсутствует






Раздел 3

Сведения о местоположении измененных (уточненных) границ объекта							
1. Система координат		МСК-67, зона 1					
2. Сведения о характерных точках границ объекта							
Обозначение характерных точек границ	Существующие координаты, м		Измененные (уточненные) координаты, м		Метод определения координат характерной точки	Средняя квадратическая погрешность положения характерной точки (Mt), м	Описание обозначения точки на местности (при наличии)
	X	Y	X	Y			
1	2	3	4	5	6	7	8
	-	-	-	-		-	
3. Сведения о характерных точках части (частей) границы объекта							
Обозначение характерных точек части границ	Существующие координаты, м		Измененные (уточненные) координаты, м		Метод определения координат характерной точки	Средняя квадратическая погрешность положения характерной точки (Mt), м	Описание обозначения точки на местности (при наличии)
	X	Y	X	Y			
1	2	3	4	5	6	7	8

План границ объекта



Условные обозначения:

- н 1 - обозначение характерной точки границы публичного сервитута
-  - вновь образованная часть границы публичного сервитута
- :466 - земельный участок, обременяемый публичным сервитутом
- 67:15:0020201 - обозначение кадастрового квартала
-  - обозначение кадастрового квартала
-  - ось проектируемой ВЛ

Масштаб 1:10 000

Кадастровый инженер: Моргунова А.А.  Дата 27.10.2021 г.

Место для оттиска печати (при наличии) лица, составившего описание местоположения границ объекта

