

Филиал публично-правовой компании "Роскадастр" по Смоленской области  
полное наименование органа регистрации прав  
Выписка из Единого государственного реестра недвижимости об объекте недвижимости



Сведения о характеристиках объекта недвижимости

На основании запроса от 11.08.2025, поступившего на рассмотрение 11.08.2025, сообщаем, что согласно записям Единого государственного реестра недвижимости:

Раздел 1 Лист 1

Земельный участок			
вид объекта недвижимости			

Лист № 1 раздела 1	Всего листов раздела 1: 3	Всего разделов: 8	Всего листов выписки: 14
--------------------	---------------------------	-------------------	--------------------------

11.08.2025г. № КУВИ-001/2025-153945183	
Кадастровый номер:	67:08:0010259:75
Номер кадастрового квартала:	67:08:0010259
Дата присвоения кадастрового номера:	27.09.2013

Ранее присвоенный государственный учетный номер:	данные отсутствуют
Местоположение:	Смоленская область, г. Ельня, пер. Ольги Ржевской, д. 12.
Площадь:	642 +/- 9
Кадастровая стоимость, руб.:	111616.85
Кадастровые номера расположенных в пределах земельного участка объектов недвижимости:	67:08:0010259:78
Кадастровые номера объектов недвижимости, из которых образован объект недвижимости:	данные отсутствуют
Кадастровые номера образованных объектов недвижимости:	данные отсутствуют
Категория земель:	Земли населенных пунктов
Виды разрешенного использования:	Для индивидуального жилищного строительства
Сведения о кадастровом инженере:	Мартынов Михаил Алексеевич, дата завершения кадастровых работ: 09.08.2013
Сведения о лесах, водных объектах и об иных природных объектах, расположенных в пределах земельного участка:	данные отсутствуют
Сведения о том, что земельный участок полностью расположен в границах зоны с особыми условиями использования территории, территории объекта культурного наследия, публичного сервитута:	данные отсутствуют
Сведения о том, что земельный участок расположен в границах особой экономической зоны, территории опережающего развития, зоны территориального развития в Российской Федерации, игровой зоны:	данные отсутствуют

полное наименование должности	 ДОКУМЕНТ ПОДПИСАН ЭЛЕКТРОННОЙ ПОДПИСЬЮ Сертификат: 009F0BDC181A023B64597F1E2579BEFB50 Владелец: ФЕДЕРАЛЬНАЯ СЛУЖБА ГОСУДАРСТВЕННОЙ РЕГИСТРАЦИИ, КАДАСТРА И КАРТОГРАФИИ Действителен: с 02.08.2024 по 26.10.2025	инициалы, фамилия

Земельный участок			
вид объекта недвижимости			
Лист № 2 раздела 1	Всего листов раздела 1: 3	Всего разделов: 8	Всего листов выписки: 14
11.08.2025г. № КУВИ-001/2025-153945183			
Кадастровый номер:		67:08:0010259:75	
Сведения о том, что земельный участок расположен в границах особо охраняемой природной территории, Байкальской природной территории и ее экологических зон, лесопарковом зеленом поясе, охотничьего угодья, лесничества:		данные отсутствуют	
Сведения о расположении земельного участка и (или) расположенного на нем объекта недвижимости в границах территории, в отношении которой принято решение о резервировании земель для государственных или муниципальных нужд:		данные отсутствуют	
Сведения о результатах проведения государственного земельного надзора:		данные отсутствуют	
Сведения о расположении земельного участка в границах территории, в отношении которой утвержден проект межевания территории:		данные отсутствуют	
Условный номер земельного участка:		данные отсутствуют	
Сведения о принятии акта и (или) заключении договора, предусматривающих предоставление в соответствии с земельным законодательством исполнительным органом государственным органом власти или органом местного самоуправления, находящегося в государственной или муниципальной собственности земельного участка для строительства наемного дома социального использования или наемного дома коммерческого использования:		данные отсутствуют	
Сведения о том, что земельный участок или земельные участки образованы на основании решения об изъятии земельного участка и (или) расположенного на нем объекта недвижимости для государственных или муниципальных нужд:		данные отсутствуют	
Сведения о том, что земельный участок образован из земель или земельного участка, государственная собственность на которые не разграничена:		данные отсутствуют	
Сведения о наличии земельного спора о местоположении границ земельных участков:		данные отсутствуют	
Статус записи об объекте недвижимости:		Сведения об объекте недвижимости имеют статус "актуальные"	
Особые отметки:		Сведения об ограничениях права на объект недвижимости, обременениях данного объекта, не зарегистрированных в реестре прав, ограничений прав и обременений недвижимого имущества: вид	



ДОКУМЕНТ ПОДПИСАН  
ЭЛЕКТРОННОЙ ПОДПИСЬЮ

Сертификат: 009F0BDC181A023B64597F1E2579BEFB50

Владелец: ФЕДЕРАЛЬНАЯ СЛУЖБА ГОСУДАРСТВЕННОЙ  
РЕГИСТРАЦИИ, КАДАСТРА И КАРТОГРАФИИ  
Действителен: с 02.08.2024 по 26.10.2025

полное наименование должности


инициалы, фамилия

Земельный участок			
вид объекта недвижимости			
Лист № 3 раздела 1	Всего листов раздела 1: 3	Всего разделов: 8	Всего листов выписки: 14
11.08.2025г. № КУВИ-001/2025-153945183			
Кадастровый номер:		67:08:0010259:75	
		ограничения (обременения): ограничения прав на земельный участок, предусмотренные статьей 56 Земельного кодекса Российской Федерации; срок действия: с 07.03.2019; реквизиты документа-основания: документ, содержащий необходимые для внесения в государственный кадастр недвижимости сведения об установлении или изменении территориальной зоны или зоны с особыми условиями использования территорий, либо об отмене установления такой зоны от 28.02.2019 № б/н; документ, воспроизводящий сведения, содержащиеся в решении об установлении или изменении границ зон с особыми условиями использования территорий от 28.02.2019 № б/н; о порядке установления охранных зон объектов электросетевого хозяйства и особых условий использования земельных участков, расположенных в границах таких зон от 24.02.2009 № 160; о некоторых вопросах установления охранных зон объектов электросетевого хозяйства от 26.08.2013 № 736; об электроэнергетике от 26.03.2003 № 35-ФЗ.	
Получатель выписки:		Ковалева Марина Сергеевна, действующий(ая) на основании документа "" АДМИНИСТРАЦИЯ МУНИЦИПАЛЬНОГО ОБРАЗОВАНИЯ "ЕЛЬНИНСКИЙ МУНИЦИПАЛЬНЫЙ ОКРУГ" СМОЛЕНСКОЙ ОБЛАСТИ	

полное наименование должности	 ДОКУМЕНТ ПОДПИСАН ЭЛЕКТРОННОЙ ПОДПИСЬЮ Сертификат: 009F0BDC181A023B64597F1E2579BEFB50 Владелец: ФЕДЕРАЛЬНАЯ СЛУЖБА ГОСУДАРСТВЕННОЙ РЕГИСТРАЦИИ, КАДАСТРА И КАРТОГРАФИИ Действителен: с 02.08.2024 по 26.10.2025		инициалы, фамилия

Выписка из Единого государственного реестра недвижимости об объекте недвижимости  
Сведения о зарегистрированных правах

Земельный участок			
вид объекта недвижимости			
Лист № 1 раздела 2		Всего листов раздела 2: 3	
		Всего разделов: 8	
		Всего листов выписки: 14	
11.08.2025г. № КУВИ-001/2025-153945183			
Кадастровый номер:		67:08:0010259:75	
1	Правообладатель (правообладатели):	1.1	Асоева Татьяна Викторовна, 12.04.1981, с. Каджером Печорского района респ. Коми, Российская Федерация, СНИЛС 107-102-008 80 Паспорт гражданина Российской Федерации серия 66 00 №268263, выдан 24.12.2001, Ельнинским РОВД Смоленской области Смоленская область, Ельнинский район, г.Ельня, пер.О.Ржевской, д.12
	Сведения о возможности предоставления третьим лицам персональных данных физического лица:	1.1.1	данные отсутствуют
2	Вид, номер, дата и время государственной регистрации права:	2.1	Общая долевая собственность, 1/4 67-67-05/157/2014-554 15.12.2014 00:00:00
3	Сведения об осуществлении государственной регистрации сделки, права без необходимого в силу закона согласия третьего лица, органа:	3.1	данные отсутствуют
4	Ограничение прав и обременение объекта недвижимости:	не зарегистрировано	
1	Правообладатель (правообладатели):	1.2	Асоев Рустам Бахридинович, 29.11.2004, г.Ельня Смоленская область Россия, Российская Федерация, СНИЛС 165-048-188 70 Свидетельство о рождении серия I-МП №576791, выдан 01.12.2004, отделом ЗАГС администрации МО "Ельнинский район" Смоленской области Смоленская область, Ельнинский район, г.Ельня, пер.О.Ржевской, д.12
	Сведения о возможности предоставления третьим лицам персональных данных физического лица:	1.2.1	данные отсутствуют
2	Вид, номер, дата и время государственной регистрации права:	2.2	Общая долевая собственность, 1/4 67-67-05/157/2014-554 15.12.2014 00:00:00
3	Сведения об осуществлении государственной регистрации сделки, права без необходимого в силу закона согласия третьего лица, органа:	3.2	данные отсутствуют
4	Ограничение прав и обременение объекта недвижимости:	не зарегистрировано	
1	Правообладатель (правообладатели):	1.3	Асоева Фарида Бахридиновна, 02.07.2007, г.Ельня Ельнинский район, Смоленская область, Российская Федерация Свидетельство о рождении серия I-МП №619976, выдан 03.07.2007, Отделом записи актов гражданского состояния администрации муниципального образования "Ельнинский район"



ДОКУМЕНТ ПОДПИСАН  
ЭЛЕКТРОННОЙ ПОДПИСЬЮ

Сертификат: 009F0BDC181A023B64597F1E2579BEFB50  
Владелец: ФЕДЕРАЛЬНАЯ СЛУЖБА ГОСУДАРСТВЕННОЙ  
РЕГИСТРАЦИИ, КАДАСТРА И КАРТОГРАФИИ  
Действителен: с 02.08.2024 по 26.10.2025

полное наименование должности	инициалы, фамилия
-------------------------------	-------------------

Земельный участок			
вид объекта недвижимости			
Лист № 2 раздела 2		Всего листов раздела 2: 3	Всего разделов: 8
11.08.2025г. № КУВИ-001/2025-153945183		Всего листов выписки: 14	
Кадастровый номер:		67:08:0010259:75	
			Смоленской области
	Сведения о возможности предоставления третьим лицам персональных данных физического лица:	1.3.1	данные отсутствуют
2	Вид, номер, дата и время государственной регистрации права:	2.3	Общая долевая собственность, 1/4 67-67-05/157/2014-554 15.12.2014 00:00:00
3	Сведения об осуществлении государственной регистрации сделки, права без необходимого в силу закона согласия третьего лица, органа:	3.3	данные отсутствуют
4	Ограничение прав и обременение объекта недвижимости:	не зарегистрировано	
1	Правообладатель (правообладатели):	1.4	Асоев Бахридин Рахимович, 29.01.1973, гор. Душанбе Респ. Таджикистан, Российская Федерация, СНИЛС 124-891-509 73 Паспорт гражданина Российской Федерации серия 66 01 №406733, выдан 29.03.2002, Ельнинским РОВД Смоленской области
	Сведения о возможности предоставления третьим лицам персональных данных физического лица:	1.4.1	данные отсутствуют
2	Вид, номер, дата и время государственной регистрации права:	2.4	Общая долевая собственность, 1/4 67-67-05/157/2014-554 15.12.2014 00:00:00
3	Сведения об осуществлении государственной регистрации сделки, права без необходимого в силу закона согласия третьего лица, органа:	3.4	данные отсутствуют
4	Ограничение прав и обременение объекта недвижимости:	не зарегистрировано	
5	Договоры участия в долевом строительстве:	не зарегистрировано	
6	Заявленные в судебном порядке права требования:	данные отсутствуют	
7	Сведения о возможности предоставления третьим лицам персональных данных физического лица:	данные отсутствуют	
8	Сведения о возражении в отношении зарегистрированного права:	данные отсутствуют	
9	Сведения о наличии решения об изъятии объекта недвижимости для государственных и муниципальных нужд:	данные отсутствуют	

полное наименование должности	 ДОКУМЕНТ ПОДПИСАН ЭЛЕКТРОННОЙ ПОДПИСЬЮ Сертификат: 009F0BDC181A023B64597F1E2579BEFB50 Владелец: ФЕДЕРАЛЬНАЯ СЛУЖБА ГОСУДАРСТВЕННОЙ РЕГИСТРАЦИИ, КАДАСТРА И КАРТОГРАФИИ Действителен: с 02.08.2024 по 26.10.2025	инициалы, фамилия

Земельный участок			
вид объекта недвижимости			
Лист № 3 раздела 2	Всего листов раздела 2: 3	Всего разделов: 8	Всего листов выписки: 14
11.08.2025г. № КУВИ-001/2025-153945183			
Кадастровый номер:		67:08:0010259:75	
10	Сведения о невозможности государственной регистрации без личного участия правообладателя или его законного представителя:	данные отсутствуют	
11	Правопритязания и сведения о наличии поступивших, но не рассмотренных заявлений о проведении государственной регистрации права (перехода, прекращения права), ограничения права или обременения объекта недвижимости, сделки в отношении объекта недвижимости:	отсутствуют	
11	Сведения о невозможности государственной регистрации перехода, прекращения, ограничения права на земельный участок из земель сельскохозяйственного назначения:	данные отсутствуют	

полное наименование должности	 ДОКУМЕНТ ПОДПИСАН ЭЛЕКТРОННОЙ ПОДПИСЬЮ Сертификат: 009F0BDC181A023B64597F1E2579BEFB50 Владелец: ФЕДЕРАЛЬНАЯ СЛУЖБА ГОСУДАРСТВЕННОЙ РЕГИСТРАЦИИ, КАДАСТРА И КАРТОГРАФИИ Действителен: с 02.08.2024 по 26.10.2025	инициалы, фамилия

Выписка из Единого государственного реестра недвижимости об объекте недвижимости  
Описание местоположения земельного участка

Земельный участок			
вид объекта недвижимости			
Лист № 1 раздела 3	Всего листов раздела 3: 1	Всего разделов: 8	Всего листов выписки: 14
11.08.2025г. № КУВИ-001/2025-153945183			
Кадастровый номер:		67:08:0010259:75	

План (чертеж, схема) земельного участка			
Масштаб 1:400	Условные обозначения:		

		ДОКУМЕНТ ПОДПИСАН ЭЛЕКТРОННОЙ ПОДПИСЬЮ	
Сертификат: 009F0BDC181A023B64597F1E2579BEFB50			
Владелец: ФЕДЕРАЛЬНАЯ СЛУЖБА ГОСУДАРСТВЕННОЙ РЕГИСТРАЦИИ, КАДАСТРА И КАРТОГРАФИИ			
Действителен: с 02.08.2024 по 26.10.2025			
полное наименование должности		инициалы, фамилия	

Выписка из Единого государственного реестра недвижимости об объекте недвижимости  
Описание местоположения земельного участка

Земельный участок			
вид объекта недвижимости			
Лист № 1 раздела 3.1	Всего листов раздела 3.1: 1	Всего разделов: 8	Всего листов выписки: 14
11.08.2025г. № КУВИ-001/2025-153945183			
Кадастровый номер:		67:08:0010259:75	

Описание местоположения границ земельного участка							
№ п/п	Номер точки		Дирекционный угол	Горизонтальное проложение, м	Описание закрепления на местности	Кадастровые номера смежных участков	Сведения об адресах правообладателей смежных земельных участков
	начальная	конечная					
1	2	3	4	5	6	7	8
1	1.1.1	1.1.2	43°25.0`	26.63	данные отсутствуют	данные отсутствуют	данные отсутствуют
2	1.1.2	1.1.3	45°0.0`	12.6	данные отсутствуют	67:08:0010259:85(1)	адрес отсутствует
3	1.1.2	1.1.2			данные отсутствуют	67:08:0010259:7(1)	адрес отсутствует
4	1.1.3	1.1.4	134°32.9`	17.02	данные отсутствуют	67:08:0010259:84(1)	Смоленская область, Ельнинский район, г.Ельня, пер.О.Ржевской, д.12
5	1.1.4	1.1.5	134°26.0`	0.71	данные отсутствуют	данные отсутствуют	данные отсутствуют
6	1.1.5	1.1.6	226°38.2`	0.5	данные отсутствуют	данные отсутствуют	данные отсутствуют
7	1.1.6	1.1.7	230°7.8`	15.9	данные отсутствуют	данные отсутствуют	данные отсутствуют
8	1.1.7	1.1.8	225°33.2`	6.6	данные отсутствуют	данные отсутствуют	данные отсутствуют
9	1.1.8	1.1.9	224°0.2`	3.25	данные отсутствуют	данные отсутствуют	данные отсутствуют
10	1.1.9	1.1.10	224°32.2`	13.1	данные отсутствуют	данные отсутствуют	данные отсутствуют
11	1.1.10	1.1.1	314°42.9`	15.66	данные отсутствуют	данные отсутствуют	данные отсутствуют



ДОКУМЕНТ ПОДПИСАН  
ЭЛЕКТРОННОЙ ПОДПИСЬЮ

Сертификат: 009F0BDC181A023B64597F1E2579BEFB50  
Владелец: ФЕДЕРАЛЬНАЯ СЛУЖБА ГОСУДАРСТВЕННОЙ  
РЕГИСТРАЦИИ, КАДАСТРА И КАРТОГРАФИИ  
Действителен: с 02.08.2024 по 26.10.2025

полное наименование должности


инициалы, фамилия



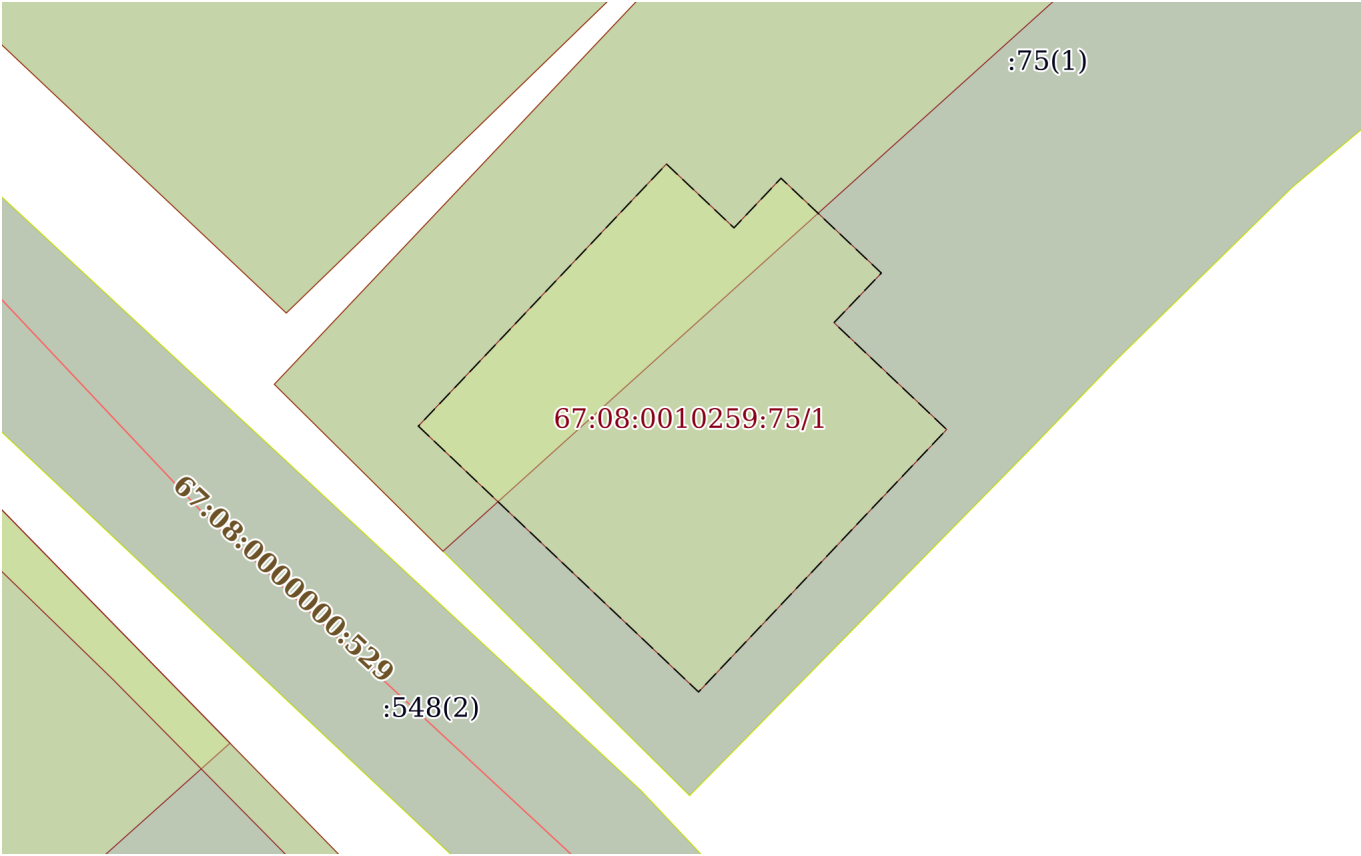
Выписка из Единого государственного реестра недвижимости об объекте недвижимости  
Описание местоположения земельного участка

Земельный участок			
вид объекта недвижимости			
Лист № 1 раздела 3.2	Всего листов раздела 3.2: 1	Всего разделов: 8	Всего листов выписки: 14
11.08.2025г. № КУВИ-001/2025-153945183			
Кадастровый номер:		67:08:0010259:75	

Сведения о характерных точках границы земельного участка				
Система координат МСК 67				
Номер точки	Координаты, м		Описание закрепления на местности	Средняя квадратичная погрешность определения координат характерных точек границ земельного участка, м
	X	Y		
1	2	3	4	5
1	437238.73	1296329.51	Временный межевой знак	0.1
2	437258.07	1296347.81	Закрепление отсутствует	-
3	437266.98	1296356.72	Закрепление отсутствует	-
4	437255.04	1296368.85	Закрепление отсутствует	-
5	437254.54	1296369.36	Временный межевой знак	0.1
6	437254.2	1296369	Временный межевой знак	0.1
7	437244.01	1296356.8	Временный межевой знак	0.1
8	437239.39	1296352.09	Временный межевой знак	0.1
9	437237.05	1296349.83	Временный межевой знак	0.1
10	437227.71	1296340.64	Временный межевой знак	0.1
1	437238.73	1296329.51	Временный межевой знак	0.1

полное наименование должности	<div><div>ДОКУМЕНТ ПОДПИСАН ЭЛЕКТРОННОЙ ПОДПИСЬЮ</div><div>Сертификат: 009F0BDC181A023B64597F1E2579BEFB50 Владелец: ФЕДЕРАЛЬНАЯ СЛУЖБА ГОСУДАРСТВЕННОЙ РЕГИСТРАЦИИ, КАДАСТРА И КАРТОГРАФИИ Действителен: с 02.08.2024 по 26.10.2025</div></div>	инициалы, фамилия


Выписка из Единого государственного реестра недвижимости об объекте недвижимости  
Сведения о частях земельного участка

Земельный участок			
вид объекта недвижимости			
Лист № 1 раздела 4	Всего листов раздела 4: 2	Всего разделов: 8	Всего листов выписки: 14
11.08.2025г. № КУВИ-001/2025-153945183			
Кадастровый номер:		67:08:0010259:75	
План (чертеж, схема) части земельного участка		Учетный номер части: 67:08:0010259:75/1	
			
Масштаб 1:200		Условные обозначения:	

полное наименование должности		ДОКУМЕНТ ПОДПИСАН ЭЛЕКТРОННОЙ ПОДПИСЬЮ	инициалы, фамилия
	Сертификат: 009F0BDC181A023B64597F1E2579BEFB50		
	Владелец: ФЕДЕРАЛЬНАЯ СЛУЖБА ГОСУДАРСТВЕННОЙ РЕГИСТРАЦИИ, КАДАСТРА И КАРТОГРАФИИ Действителен: с 02.08.2024 по 26.10.2025		

Земельный участок			
вид объекта недвижимости			
Лист № 2 раздела 4	Всего листов раздела 4: 2	Всего разделов: 8	Всего листов выписки: 14
11.08.2025г. № КУВИ-001/2025-153945183			
Кадастровый номер:		67:08:0010259:75	

План (чертеж, схема) части земельного участка		Учетный номер части: 67:08:0010259:75/2	
Масштаб 1:400	Условные обозначения:		

полное наименование должности	<div><div>ДОКУМЕНТ ПОДПИСАН ЭЛЕКТРОННОЙ ПОДПИСЬЮ</div><div>Сертификат: 009F0BDC181A023B64597F1E2579BEFB50</div><div>Владелец: ФЕДЕРАЛЬНАЯ СЛУЖБА ГОСУДАРСТВЕННОЙ РЕГИСТРАЦИИ, КАДАСТРА И КАРТОГРАФИИ</div><div>Действителен: с 02.08.2024 по 26.10.2025</div></div>	инициалы, фамилия

Выписка из Единого государственного реестра недвижимости об объекте недвижимости  
Сведения о частях земельного участка

Земельный участок			
вид объекта недвижимости			
Лист № 1 раздела 4.1	Всего листов раздела 4.1: 1	Всего разделов: 8	Всего листов выписки: 14
11.08.2025г. № КУВИ-001/2025-153945183			
Кадастровый номер:		67:08:0010259:75	
Учетный номер части	Площадь, м2	Содержание ограничения в использовании или ограничения права на объект недвижимости или обременения объекта недвижимости	
1	2	3	
67:08:0010259:75/1	107	данные отсутствуют	
67:08:0010259:75/2	309	вид ограничения (обременения): ограничения прав на земельный участок, предусмотренные статьей 56 Земельного кодекса Российской Федерации; Срок действия: не установлен; реквизиты документа-основания: документ, содержащий необходимые для внесения в государственный кадастр недвижимости сведения об установлении или изменении территориальной зоны или зоны с особыми условиями использования территорий, либо об отмене установления такой зоны от 28.02.2019 № б/н; документ, воспроизводящий сведения, содержащиеся в решении об установлении или изменении границ зон с особыми условиями использования территорий от 28.02.2019 № б/н; о порядке установления охранных зон объектов электросетевого хозяйства и особых условий использования земельных участков, расположенных в границах таких зон от 24.02.2009 № 160; о некоторых вопросах установления охранных зон объектов электросетевого хозяйства от 26.08.2013 № 736; об электроэнергетике от 26.03.2003 № 35-ФЗ; Содержание ограничения (обременения): Содержание ограничений режима использования объектов недвижимости в границах зоны с особыми условиями использования территории установлено пп. 8 - 11 "Правил установления охранных зон объектов электросетевого хозяйства", утвержденных Постановлением Правительства Российской Федерации от 24.02.2009 г. №160 "О порядке установления охранных зон объектов электросетевого хозяйства и особых условий использования земельных участков, расположенных в границах таких зон".; Реестровый номер границы: 67:08-6.128; Вид объекта реестра границ: Зона с особыми условиями использования территории; Вид зоны по документу: Зона с особыми условиями использования территории ВЛ 1008 ПС Ельня; Тип зоны: Охранная зона инженерных коммуникаций	

полное наименование должности		<div><div>ДОКУМЕНТ ПОДПИСАН ЭЛЕКТРОННОЙ ПОДПИСЬЮ</div><div>Сертификат: 009F0BDC181A023B64597F1E2579BEFB50 Владелец: ФЕДЕРАЛЬНАЯ СЛУЖБА ГОСУДАРСТВЕННОЙ РЕГИСТРАЦИИ, КАДАСТРА И КАРТОГРАФИИ Действителен: с 02.08.2024 по 26.10.2025</div></div>	инициалы, фамилия

Выписка из Единого государственного реестра недвижимости об объекте недвижимости  
Сведения о частях земельного участка

Земельный участок			
вид объекта недвижимости			
Лист № 1 раздела 4.2	Всего листов раздела 4.2: 2	Всего разделов: 8	Всего листов выписки: 14
11.08.2025г. № КУВИ-001/2025-153945183			
Кадастровый номер:		67:08:0010259:75	

Сведения о характерных точках границы части (частей) земельного участка				
Учетный номер части: 67:08:0010259:75/1				
Система координат МСК 67				
Номер точки	Координаты, м		Описание закрепления на местности	Средняя квадратичная погрешность определения координат характерных точек границ земельного участка, м
	X	Y		
1	2	3	4	5
1	437237.61	1296333.37	Закрепление отсутствует	0.1
2	437244.63	1296340.02	Закрепление отсутствует	0.1
3	437242.92	1296341.83	Закрепление отсутствует	0.1
4	437244.25	1296343.09	Закрепление отсутствует	0.1
5	437241.71	1296345.78	Закрепление отсутствует	0.1
6	437240.38	1296344.51	Закрепление отсутствует	0.1
7	437237.52	1296347.53	Закрепление отсутствует	0.1
8	437230.49	1296340.88	Закрепление отсутствует	0.1
1	437237.61	1296333.37	Закрепление отсутствует	0.1

полное наименование должности		 ДОКУМЕНТ ПОДПИСАН ЭЛЕКТРОННОЙ ПОДПИСЬЮ Сертификат: 009F0BDC181A023B64597F1E2579BEFB50 Владелец: ФЕДЕРАЛЬНАЯ СЛУЖБА ГОСУДАРСТВЕННОЙ РЕГИСТРАЦИИ, КАДАСТРА И КАРТОГРАФИИ Действителен: с 02.08.2024 по 26.10.2025	инициалы, фамилия

Земельный участок				
вид объекта недвижимости				
Лист № 2 раздела 4.2		Всего листов раздела 4.2: 2		Всего разделов: 8
Всего листов выписки: 14				
11.08.2025г. № КУВИ-001/2025-153945183				
Кадастровый номер:		67:08:0010259:75		
Сведения о характерных точках границы части (частей) земельного участка				
Учетный номер части: 67:08:0010259:75/2				
Система координат				
Номер точки	Координаты, м		Описание закрепления на местности	Средняя квадратичная погрешность определения координат характерных точек границ земельного участка, м
	X	Y		
1	2	3	4	5
1	437238.73	1296329.51	-	-
2	437258.07	1296347.81	-	-
3	437266.98	1296356.72	-	-
4	437260.56	1296363.24	-	-
5	437234.26	1296334.03	-	-
1	437238.73	1296329.51	-	-

полное наименование должности	 ДОКУМЕНТ ПОДПИСАН ЭЛЕКТРОННОЙ ПОДПИСЬЮ Сертификат: 009F0BDC181A023B64597F1E2579BEFB50 Владелец: ФЕДЕРАЛЬНАЯ СЛУЖБА ГОСУДАРСТВЕННОЙ РЕГИСТРАЦИИ, КАДАСТРА И КАРТОГРАФИИ Действителен: с 02.08.2024 по 26.10.2025	инициалы, фамилия