ГЕНЕРАЛЬНЫЙ ПЛАН КОРОБЕЦКОГО СЕЛЬСКОГО ПОСЕЛЕНИЯ ЕЛЬНИНСКОГО РАЙОНА СМОЛЕНСКОЙ ОБЛАСТИ

Карта функциональных зон поселения. М 1:5000.

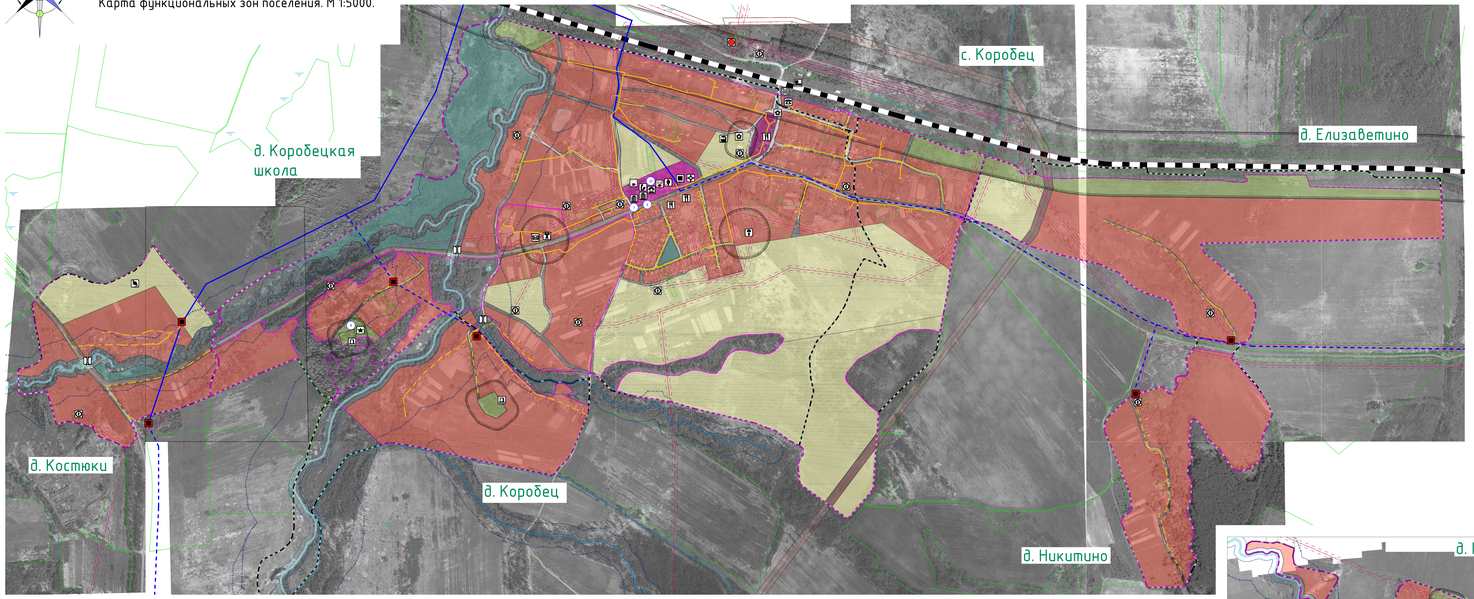

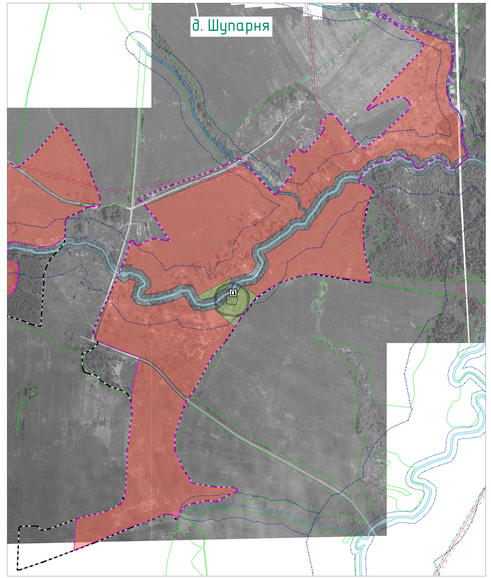

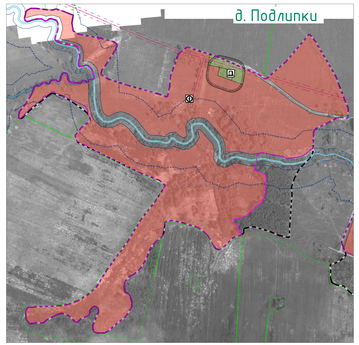

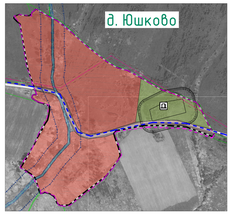

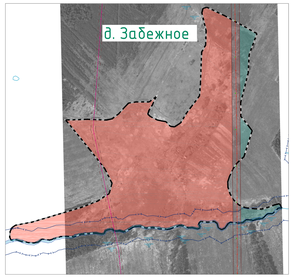

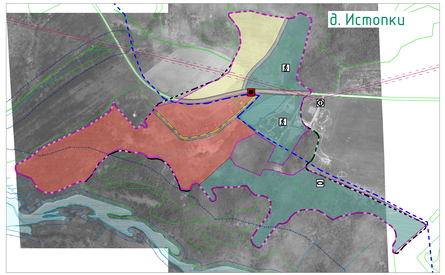

Схема расположения населенных пунктов на территории Коробецкого сельского поселения (ранее Коробецкое) Ельнинского района Смоленской области

Условные обозначения

сущ.	проект	
		Границы
		граница субъекта Российской Федерации
		граница муниципального района
		граница городского поселения
		граница сельского поселения
		граница населенного пункта
		Границы функциональных зон
		жилые зоны
		общественно-деловые зоны
		зона смешанного общественно-делового застройки
		производственные зоны, зоны инженерной и транспортной инфраструктур
		зоны сельскохозяйственного использования
		зоны рекреационного назначения
		зоны специального назначения
		Объекты образования и науки
		дошкольная образовательная организация
		общеобразовательная организация
		Объекты культуры и искусства
		объект культурно-просветительного назначения
		объект культурно-досугового (клубного) типа
		Объекты физической культуры и массового спорта
		спортивное сооружение
		Объекты здравоохранения
		обособленные структурные подразделения медицинской организации, оказывающие первичную медико-санитарную помощь

сущ.	проект	
		Объекты социального обслуживания
		стационарные организации социального обслуживания
		Объекты отдыха и туризма
		объекты физкультурно-досугового назначения и активного отдыха
		Прочие объекты обслуживания
		административные здания
		объекты религиозной организации (объединения)
		объекты торговли, общественного питания
		Предприятия и объекты сельского и лесного хозяйства, рыболовства и рыбоводства
		предприятия растениеводства
		предприятия по разведению молочного крупного рогатого скота, производство сырого молока
		предприятия пчеловодства
		предприятия по разведению прочих животных
		Прочие объекты, связанные с производственной деятельностью
		объекты, связанные с производственной деятельностью
		Объекты утилизации, обезвреживания, размещения отходов производства и потребления
		объекты утилизации, уничтожения биологических отходов
		Железнодорожные пути
		магистральный путь общего пользования
		Объекты железнодорожного транспорта
		железнодорожный пассажирский железнодорожный пункт
		Искусственные дорожные сооружения
		мостовые сооружения

сущ.	проект	
		Электрические подстанции
		электрическая подстанция 35 кВ
		трансформаторная подстанция (ТП)
		линии электропередачи 110 кВ
		линии электропередачи 35 кВ
		линии электропередачи 10 кВ
		Объекты водных и транспортировки газа
		пункт редуцирования газа (ПРГ)
		Распределительные трубопроводы для транспортировки газа
		газопровод распределительный высокого давления
		газопровод распределительный низкого давления
		Объекты водоснабжения
		водонапорная башня
		артскважина собственно
		Объекты связи
		объекты почтовой связи
		телефонный ретранслятор
		базовая станция (радиосвязи)
		базовая станция
		Объекты единой государственной системы предупреждения и ликвидации чрезвычайных ситуаций
		аварийно-спасательные службы и (или) аварийно-спасательные формирования
		Места погребения
		кладбище
		воинское кладбище, военное мемориальное кладбище
		Гидротехнические сооружения
		водоподпорные и водопропускные гидротехнические сооружения
		Объекты культурного наследия (ОКН)
		памятник
		ансамбль
		достопримечательное место
		номер ОКН согласно Том 3
		Особо охраняемые природные территории
		памятник природы
		памятник природы
		Зоны охраны объектов культурного наследия (памятников истории и культуры) народов Российской Федерации
		защитная зона объекта культурного наследия
		Границы территорий объектов культурного наследия
		граница территории объекта культурного наследия
		Границы зон с особыми условиями использования территорий
		санитарно-защитная зона предприятий, сооружений и иных объектов
		охранная зона инженерных коммуникаций
		охранная зона, расположенная в границах В (ГПН)
		санитарно-защитные зоны от скотомогильников
		водоохранная зона
		береговая полоса
		Первый пояс зоны санитарной охраны источника водоснабжения
		Поверхностные водные объекты
		водоток (река, ручей, канал)
		водоем (озеро, пруд, обводненный карьер, водохранилище)
		болото
		граница земельных участков, стоящих на учете В ГКН
		территория Ивойнского учета

Примечание:
1. Данная карта выполнена с точностью 1:2000.
2. Информация по Департаменту Смоленской области по культуре и туризму внесена в соответствии с запросом исх. № 01-01-09/1 от 11.01.2018.
3. Согласно статье 34 Федерального закона от 25.06.2002 №73-ФЗ «О Внесении 8 July 2 ноября 2006 года) защитные зоны не устанавливаются для объектов кратковременного хранения, накопления, расположенных в границах населенных пунктов, а также для объектов, расположенных в границах населенных пунктов, в границах производственных зон, в границах специфицированных зонах охраны объектов культурного наследия (памятников истории и культуры) народов Российской Федерации в соответствии с требованиями, предусмотренными статьей 34 и регламентом Федерального закона требованиями к определению границ зон охраны объектов культурного наследия (памятников истории и культуры) народов Российской Федерации, утвержденным постановлением Правительства Российской Федерации от 26 апреля 2016 г. № 392 «О внесении изменений в некоторые акты Российской Федерации» (Собрание законодательства Российской Федерации, 2016, № 18, ст. 2580).
4. В Ивойнском лесном фондовском лесничестве с местоположением: Смоленская область, Ельнинский лесничество, Ивойнское лесничество, квартал 1 выдел 1 (часть выдела 1 в границе выдела 22) на лесных участках, предоставленных в пользование на основании договоров аренды лесного участка, заключенных по результатам проведения аукциона, необходимо предусмотреть обязательное согласование по лесному плану (лесной стр. Вокабулинка).
Территории занятые сетью дренажа и не разработаны проектной документацией.
5. Существующие сети напряжением 6-10 кВ подлежатся переустройству в соответствии ПУЭ с ПТЭ и Правилами технической эксплуатации электрических сетей напряжением 6-10 кВ, утвержденными 6 октября 1997 г. ПТЭ. Должны быть размещены в границах улично-дорожной сети населенного пункта.
6. Улично-дорожная сеть сельского населенного пункта Жабье не нарушает существующего земельного.
7. Данные карты получены от Филиала «Смоленскэнергосбыт».

| | | |