ГЕНЕРАЛЬНЫЙ ПЛАН КОРОБЕЦКОГО СЕЛЬСКОГО ПОСЕЛЕНИЯ ЕЛЬНИНСКОГО РАЙОНА СМОЛЕНСКОЙ ОБЛАСТИ

Карта функциональных зон поселения. М 1:5000.

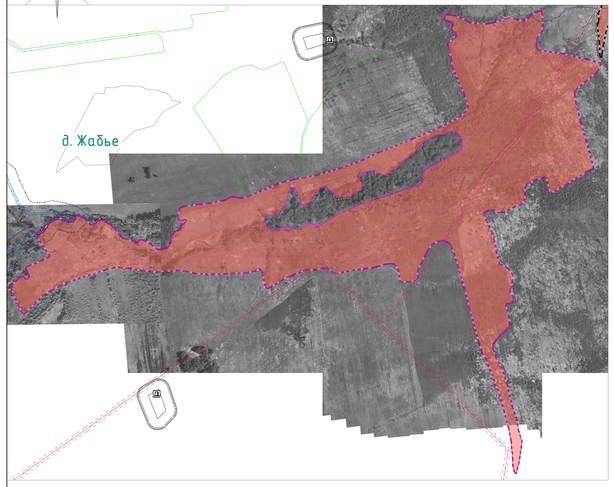

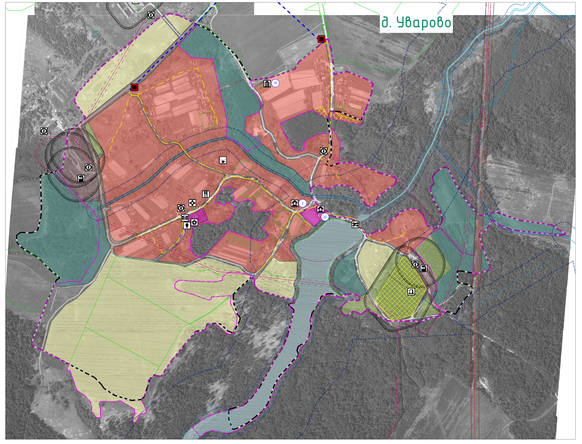

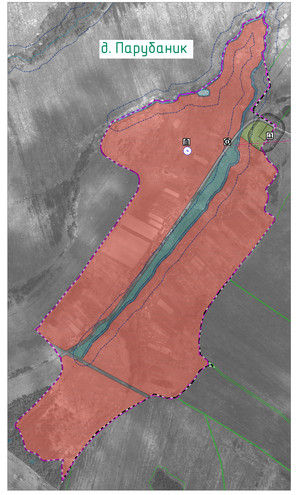

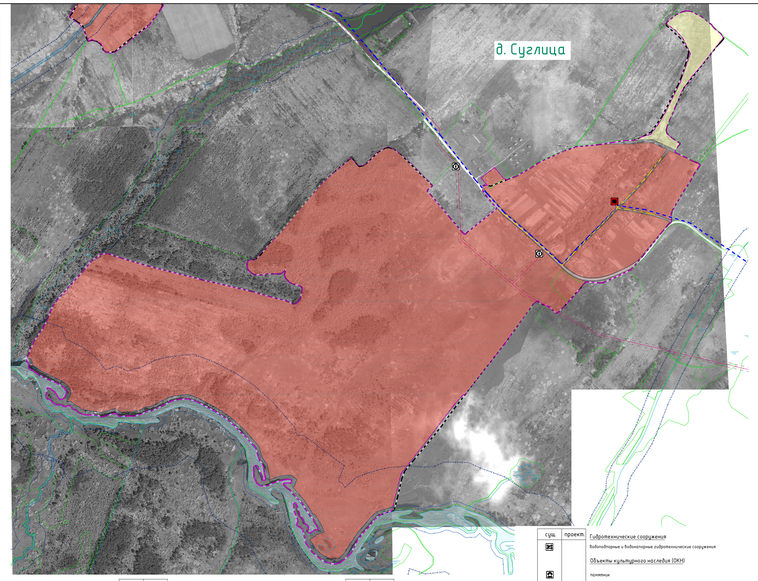

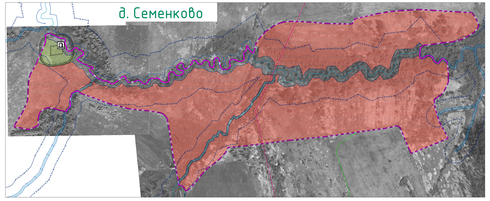

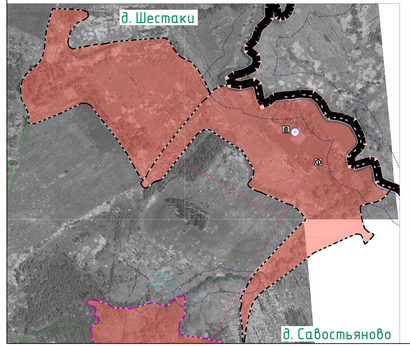

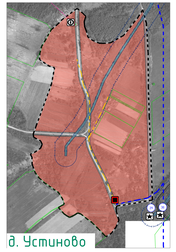

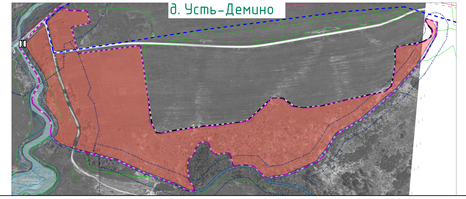

Схема расположения населенных пунктов на территории Коробецкого сельского поселения (ранее Коробецкое) Ельнинского района Смоленской области

Условные обозначения

сущ.	проект.	
		Границы
		граница субъекта Российской Федерации
		граница муниципального района
		граница городского поселения
		граница сельского поселения
		граница населенного пункта
		Границы функциональных зон
		жилые зоны
		общественно-деловые зоны
		зона смешанной и общественно-деловой застройки
		производственные зоны, зоны инженерной и транспортной инфраструктур
		зоны сельскохозяйственного использования
		зоны рекреационного назначения
		зоны специального назначения
		Объекты образования и науки
		дошкольная образовательная организация
		общеобразовательная организация
		Объекты культуры и искусства
		объекты культуры-просветительного назначения
		объекты культуры-досугового (клубного) типа
		Объекты физической культуры и массового спорта
		спортивные сооружения
		Объекты здравоохранения
		обособленные структурные подразделения медицинской организации, оказывающие первичную медико-санитарную помощь
		Объекты социального обслуживания
		стационарные организации социального обслуживания
		Объекты отдыха и туризма
		объекты функционально-досугового назначения и сезонного отдыха
		Прочие объекты обслуживания
		административные здания
		объекты религиозной организации (объединения)
		объекты торговли, общественного питания
		Предприятия и объекты сельского и лесного хозяйства, рыболовства и рыбоводства
		предприятия растениеводства
		предприятия по разведению молочного крупного рогатого скота, производству сырого молока
		предприятия птицеводства
		предприятия по разведению прочих животных
		Прочие объекты, связанные с производственной деятельностью
		объекты, связанные с производственной деятельностью
		Объекты утилизации, обезвреживания, размещения отходов производства и потребления
		объекты утилизации, уничтожения биологических отходов
		Железнодорожные пути
		железнодорожный путь общего пользования
		Объекты железнодорожного транспорта
		остановочный пассажирский железнодорожный пункт
		Искусственные дорожные сооружения
		мостовые сооружения
		Электрические подстанции
		электрическая подстанция 35 кВ
		трансформаторная подстанция (ТП)
		линии электропередач 110 кВ
		линии электропередач 35 кВ
		линии электропередач 10 кВ
		Объекты водного и транспортного газа
		пункт редуцирования газа (ГРП)
		Распределительные трубопроводы для транспортировки газа
		газовой распределительный высокого давления
		газовой распределительный низкого давления
		Объекты водоснабжения
		водонапорная башня
		артезианская скважина
		Объекты обвязки
		объекты почтовой связи
		телефонный распределитель
		мачтовая станция (радиосвязь)
		базовая станция
		Объекты единой государственной системы предупреждения и ликвидации чрезвычайных ситуаций
		аварийно-спасательные службы и (или) аварийно-спасательные формирования
		Места погребения
		кладбище
		воинское кладбище, воинское мемориальное кладбище
		Гидротехнические сооружения
		водоотводные и водопускные гидротехнические сооружения
		Объекты культурного наследия (ОКН)
		памятник
		ансамбль
		достопримечательное место
		номер ОКН согласно Том 3
		Особо охраняемые природные территории
		памятник природы
		памятник природы
		Зоны охраны объектов культурного наследия (памятников истории и культуры) народов Российской Федерации
		защитная зона объекта культурного наследия
		Границы территорий объектов культурного наследия
		граница территории объекта культурного наследия
		Границы зон с особыми условиями использования территорий
		санитарно-защитная зона предприятий, совмещенная с зоной объектов
		охранная зона инженерных коммуникаций
		охранная зона, рекомендуемая к внесению в ЕГРН
		санитарно-защитная зона от стационарных
		водоохранная зона
		береговая полоса
		первый пояс зоны санитарной охраны источника водоснабжения
		Поверхностные водные объекты
		водоем (река, ручей, канал)
		водоем (озеро, пруд, обводненный карьер, водохранилище)
		болото
		границы земельных участков, стоящих на учете в ГКН
		территория общего пользования

Примечания:
1. Данная карта выполнена с масштабом 1:5000.
2. Генеральный план Коробецкого сельского поселения Ельнинского района Смоленской области по культуре и туризму изменен в соответствии с законом от 99-ФЗ/10 от 21.07.2014 г.
3. Согласно статьи 26 Федерального закона от 25.06.2002 ФЗ-73 «Изменения 3 ст.ед 2 декабря 2019 года) создание зона на объектах культурного наследия (памятниках истории и культуры) народов Российской Федерации, расположенных в границах населенных пунктов, в границах территориальных зон, а также зонирований и застройки, расстояние в границах территориальных зон, в соответствии с Федеральным законом «О государственной регистрации недвижимости» (статьи 26 и 27 Федерального закона