ГЕНЕРАЛЬНЫЙ ПЛАН КОРОБЕЦКОГО СЕЛЬСКОГО ПОСЕЛЕНИЯ ЕЛЬНИНСКОГО РАЙОНА СМОЛЕНСКОЙ ОБЛАСТИ

Карта функциональных зон поселения. М 1:5000.

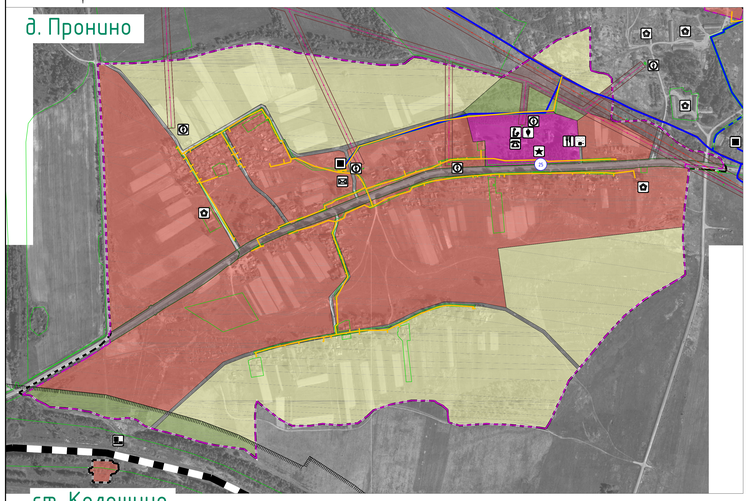

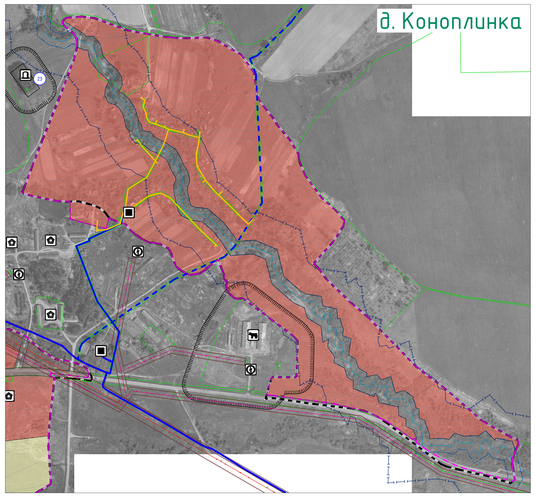

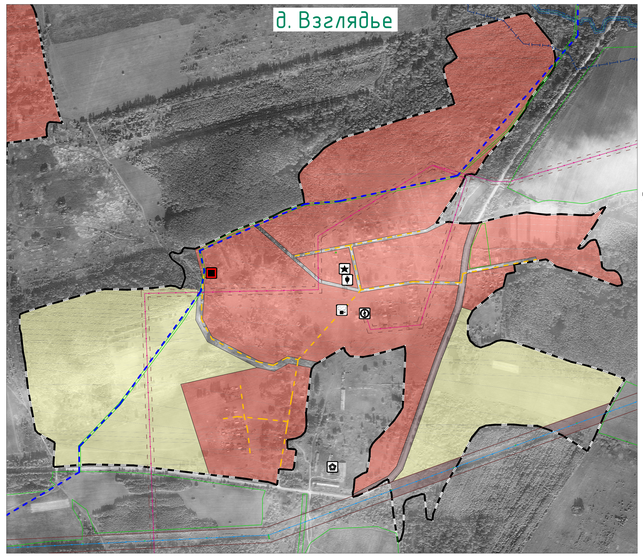

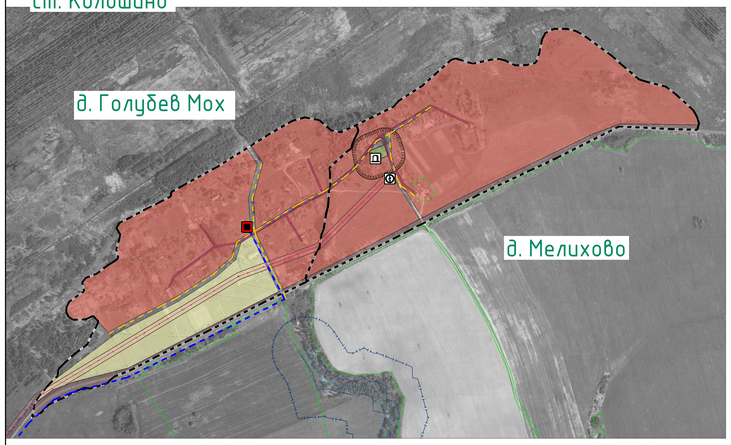

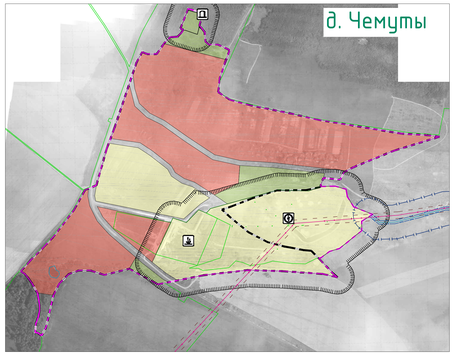

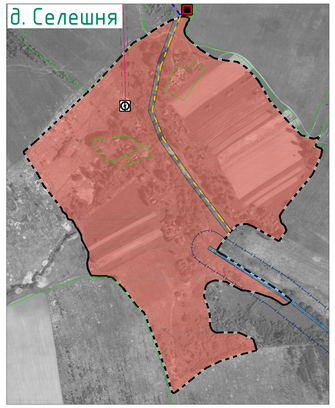

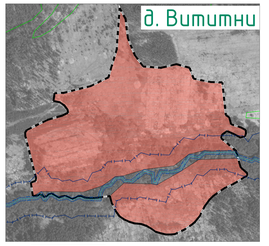

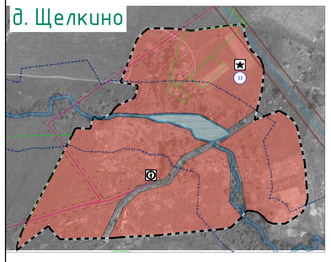

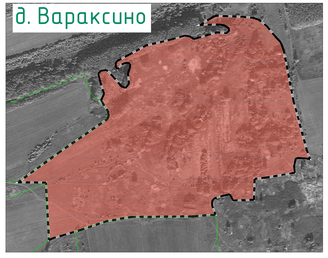

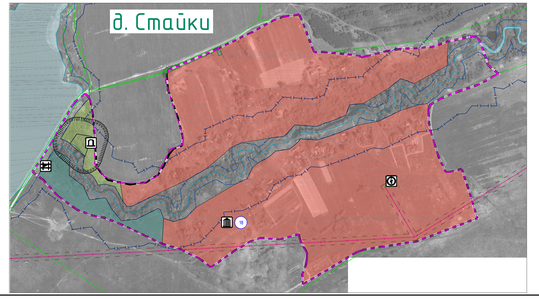

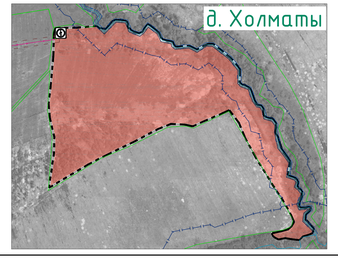

Схема расположения населенных пунктов
на территории Коробецкого сельского поселения
(ранее Прониское)
Ельнинского района Смоленской области

Условные обозначения

суш.	проект.	
		Границы
		граница субъекта Российской Федерации
		граница муниципального района
		граница городского поселения
		граница сельского поселения
		граница населенного пункта
		Границы функциональных зон
		жилые зоны
		общественно-деловые зоны
		зоны смешанной и общественно-деловой застройки
		производственные зоны, зоны инженерной и транспортной инфраструктур
		зоны сельскохозяйственного использования
		зоны рекреационного назначения
		зоны специального назначения
		Объекты образования и науки
		дошкольная образовательная организация
		общеобразовательная организация
		Объекты культуры и искусства
		объект культурно-просветительного назначения
		объект культурно-досугового (клубного) типа
		Объекты физической культуры и массового спорта
		спортивное сооружение
		Объекты здравоохранения
		обособленное структурное подразделение медицинской организации, оказывающей первичную медико-санитарную помощь
		Объекты социального обслуживания
		стационарные организации социального обслуживания
		Объекты отдыха и туризма
		объекты физкультурно-досугового назначения и активного отдыха
		Прочие объекты обслуживания
		административное здание
		объект религиозной организации (объединения)
		объекты торговли, общественного питания
		Предприятия и объекты сельского и лесного хозяйства, рыболовства и рыбоводства
		предприятие растениеводства
		предприятие по разведению молочного крупного рогатого скота, производство сырого молока
		предприятие пчеловодства
		предприятие по разведению прочих животных
		Прочие объекты, связанные с производственной деятельностью
		объект, связанный с производственной деятельностью
		Объекты утилизации, обезвреживания, размещения отходов производства и потребления
		объект утилизации, уничтожения биологических отходов
		Железнодорожные пути
		железнодорожный путь общего пользования
		Объекты железнодорожного транспорта
		остановочный пассажирский железнодорожный пункт
		Искусственные дорожные сооружения
		мостовое сооружение/иное

суш.	проект.	
		Особо охраняемые природные территории
		памятник природы
		памятник природы
		Зоны охраны объектов культурного наследия (памятников истории и культуры) народов Российской Федерации
		защитная зона объекта культурного наследия
		Границы территорий объектов культурного наследия
		граница территории объекта культурного наследия
		Границы зон с особыми условиями использования территорий
		санитарно-защитная зона предприятий, сооружений и иных объектов
		охранная зона инженерных коммуникаций
		охранная зона, рекомендуемая к внесению в ЕГРН
		санитарно-защитные зоны от скотомогильников
		водоохранная зона
		береговая полоса
		первый пояс зоны санитарной охраны источника водоснабжения
		Поверхностные водные объекты
		водоток (река, ручей, канал)
		водоем (озеро, пруд, обводненный карьер, водохранилище)
		болото
		границы земельных участков, стоящих на учете в ГКН
		территории двойного учета

суш.	проект.	
		Электрические подстанции
		электрическая подстанция 35 кВ
		трансформаторная подстанция (ТП)
		линии электропередачи 110 кВ
		линии электропередачи 35 кВ
		линии электропередачи 10 кВ
		Объекты добычи и транспортировки газа
		пункт редуцирования газа (ПРГ)
		Распределительные трубопроводы для транспортировки газа
		газопровод распределительный высокого давления
		газопровод распределительный низкого давления
		Объекты водоснабжения
		водонапорная башня
		артезианская скважина
		Объекты связи
		объекты почтовой связи
		телевизионный ретранслятор
		наземная станция (радиосвязи)
		базовая станция
		Объекты единой государственной системы предупреждения и ликвидации чрезвычайных ситуаций
		аварийно-спасательные службы и (или) аварийно-спасательные формирования
		Места погребения
		кладбище
		воинское кладбище, военное мемориальное кладбище
		Гидротехнические сооружения
		водоподпорные и водоналорные гидротехнические сооружения
		Объекты культурного наследия (ОКН)
		памятник
		ансамбль
		достопримечательное место
3		номер ОКН согласно Том 3

Примечания:
1. Данная карта выполнена с точностью 1:2000.
2. Информация от Департамента Смоленской области по культуре и туризму нанесена в соответствии с запросом исх. №190/18 от 23.08.2018 г.
3. Согласно статье 34 Федерального закона от 25.06.2002 №73-ФЗ (Вступила в силу 3 октября 2016 года): защитные зоны не устанавливаются для объектов археологического наследия, некрополей, захоронений, расположенных в границах некрополей, произведений монументального искусства, а также памятников и ансамблей, расположенных в границах достопримечательного места, в которых соответствующим органом охраны объектов культурного наследия установлены предметные сводные требования и ограничения.
4. Определение границ зон (второго и третьего поясов ЗСО подземных источников водоснабжения для различных гидрогеологических условий проводится в соответствии с методиками гидрогеологических расчетов.
5. В виду отсутствия точной графической информации о местонахождении скотомогильников, данные объекты отображены на схеме условными знаками в расположении в соответствии с описанием в предоставленных исходных данных. СЗЗ от них отображены ориентировочно, необходимо произвести лабораторные исследования почвы на наличие спор возбудителей.
Трассировка инженерных сетей уточняется при разработке проектной документации.
6. Существующие сети напряжением 0,4 кВ отображаются при необходимости в составе ПТТ и ПМ и должны проходить по территории общего пользования. Проектируемые сети напряжением 0,4 кВ разрабатываются в составе ПТТ и ПМ и должны быть размещены в границах улично-дорожной сети населенного пункта.
7. Границы населенных сельских населенных пунктов взяты на карты градостроительного зонирования.
8. Данный чертеж попадает под действие авторского права.

Муниципальный контракт 0163300002471800063 от 06.09.2018 г. ГП-4

Генеральный план и Правила землепользования и застройки Коробецкого сельского поселения Ельнинского района Смоленской области

Изм.	Кол.уч.	Лист	№ док.	Подп.	Дата
ГАП		Колобков			
Разработал		Мищенко			
Н. контр.		Зеленова			

Генеральный план

Стадия	Лист	Листов
П	4	5

Карта функциональных зон поселения.
М 1:5000.

Открытое акционерное общество «Проектный институт «Смоленскгражданпроект»
Территориальное планирование, градостроительное зонирование, документация по планировке территории, инженерные изыскания