ООО «ГЕО»

Проект планировки и проект межевания территории линейного объекта «Строительство газопровода низкого давления в д.Мойтево Ельнинского района Смоленской области».

Кадастровый инженер Лысевич В.В.

Смоленск 2018 г.

Оглавление

ТЕКСТОВАЯ ЧАСТЬ…….4

1 Общие положения……5

1.1 Введение……5
1.2 Цель и задачи разработки проекта……..8
1.3 Используемые исходные материалы……...9
1.4 Опорно-межевая сеть на территории проектирования ……...10
1.5 Рекомендации по порядку установления границ на местности……..……10
1.6 Краткая характеристика территории в границах проекта планировки, зоны с особыми условиями использования……..…..10
1.7 Характеристика полосы отвода……..13
1.8 Сервитуты и иные обременения……14
2 Формирование земельных участков проектируемого линейного объекта14
2.1 Параметры проектируемых земельных участков ……15
2.2 Формирование красных линий……...15
2.3 Таблица координат поворотных точек формируемых земельных участков, совмещенная с таблицей координат поворотных точек охранной зоны проектируемых объектов……15
2.4 Правовой статус объектов межевания……...18
2.5 Основные показатели по проекту межевания ……..18
2.6 Основные технико-экономические показатели проекта планировки……18
2.7 Зоны с особыми условиями использования территории, планировочные ограничения ……19

ГРАФИЧЕСКАЯ ЧАСТЬ…….20

ПРИЛОЖЕНИЯ ……23

СОСТАВ ИСПОЛНИТЕЛЕЙ

№	Должность	Ф.И.О.	Подпись
1	Кадастровый инженер	Лысевич В.В.	

Проект планировки территории для линейного объекта «Строительство газопровода низкого давления в д.Мойтево Ельнинского района Смоленской области» совмещенный с проектом межевания состоит из текстовой и графической частей:

Графические приложения:

№ п/п	Наименование чертежа	Масштаб чертежа	Кол-во листов
1	Схема расположения элементов планировочной структуры	1:5000	1
2	Чертеж проекта межевания территории	1:5000	1

ТЕКСТОВАЯ ЧАСТЬ

1 Общие положения

1.1 Введение

Проект планировки территории и проект межевания территории разработан Обществом с ограниченной ответственностью «ГЕО» (далее – ООО «ГЕО») по техническому заданию.

В соответствии со ст. 41 Градостроительного кодекса РФ (далее – ГК РФ), подготовка документации по планировке территории осуществляется в целях обеспечения устойчивого развития территорий, выделения элементов планировочной структуры (кварталов, микрорайонов, иных элементов), установления границ земельных участков, на которых расположены объекты капитального строительства, границ земельных участков, предназначенных для строительства и размещения линейных объектов. Порядок подготовки документации по планировке территории регламентируется ст. 46 ГК РФ;

Проект планировки и межевания территории для размещения газификации затрагивает кадастровые кварталы с номерами 67:08:0550101; 67:08:0560101 и 67:08:0020102, расположенными по адресу: Смоленская область, Ельнинский район, д.Мойтево.

Проект разработан в соответствии со следующими техническими и нормативно-правовыми документами:

- Конституция РФ;
- Градостроительный кодекс РФ;
- Земельный кодекс РФ;
- Лесной кодекс РФ;
- Водный кодекс РФ;

- Федеральный закон от 22.07.2008 №123-ФЗ «Технический регламент о требованиях пожарной безопасности»;

- Федеральный закон от 08.11.2007 №257-ФЗ «Об автомобильных дорогах и дорожной информации в Российской Федерации и о внесении изменений в отдельные законодательные акты РФ»;

- Инструкция о порядке разработки, согласования, экспертизы и утверждения градостроительной документации;

- СП 42.13330.2011 «Градостроительство. Планировка и застройка городских и сельских поселений»;

- СП 118.13330.2012 «СНиП 31-06-2009. Общественные здания и сооружения»;

- СП 59.13330.2012 «СНиП 35-01-2001 Доступность зданий и сооружений для маломобильных групп населения»;

- СП 31.13330.2012 «СНиП 2.04.02-84* Водоснабжение. Наружные сети и сооружения»;

- СП 32.13330.2010 «СНиП 2.04.03-85 Канализация. Наружные сети и сооружения»;

- СНиП 41-02-2003 «Тепловые сети»;

- СП 62.13330.2011 «СНиП 42-01-2002. Газораспределительные системы»; - Правила охраны газораспределительных систем Постановление Правительства РФ от 22.12.2011 г. №1101;

- СП 34.13330.2012 «СНиП 2.05.02-85* Автомобильные дороги»;

- СП 131. 13330.2012 «Строительная климатология»; - СП 51.13330.2011 «СНиП 23-03-2003 Защита от шума»;

- СанПиН 2.2.1/2.1.1.1200-03 «Санитарно-защитные зоны и санитарная классификация предприятий, сооружений и иных объектов»;

- СанПиН 2.1.4.1110-02 «Зоны санитарной охраны источников водоснабжения и водопроводов»;

- СанПиН 2.1.2.2645-10 «Санитарно-эпидемиологические требования к условиям проживания в жилых зданиях и помещениях»;

- СанПиН 42-128-4690-88 «Санитарные правила содержания территорий населенных мест»;

- СанПиН 2.2.1/2.1.1.1076-01 «Гигиенические требования к инсоляции и солнцезащите помещений жилых и общественных зданий и территорий»;

- СП 53.13330.2011 «СНиП 30-02-97*. Планировка и застройка территорий садоводческих (дачных) объединений граждан, здания и сооружения»;

- СН 2..4/2.1-8.562-96 «Шум на рабочих местах, в помещениях жилых и общественных зданий и на территории жилой застройки»;

- СП 11-112-2001 «Порядок разработки и состав раздела «Инженерно-технические мероприятия гражданской обороны. Мероприятия по предупреждению чрезвычайных ситуаций» градостроительной документации для территорий городских и сельских поселений, других муниципальных образований»;

- СНиП 2.01.51-90 «Инженерно-технические мероприятия гражданской обороны»;

- СНиП 2.01.15-90 «Инженерная защита территорий, зданий и сооружений от опасных геологических процессов. Основные положения проектирования»; - РДС 30-201-98 Инструкция о порядке проектирования и установления красных линий в городах и других поселениях РФ;

- Кадастровые планы территории.

1.2 Цель и задачи разработки проекта:

Главная цель настоящего проекта – Подготовка материалов по проекту планировки и проекту межевания территории линейного объекта «Строительство газопровода низкого давления в д.Мойтево Ельнинского района Смоленской области».

Для обеспечения поставленной цели необходима ориентация на решение следующих задач:

-выявление территории, занятой линейными объектами;

-выявление территории их охранных зон, устанавливаемых на основании действующего законодательства;

-указание существующих и проектируемых объектов, функционально связанных с проектируемым линейным объектом, для обеспечения деятельности которых проектируется линейный объект (например, здания и сооружения, подключаемые к инженерным сетям);

-выявить объекты, расположенные на прилегающей территории, охранные зоны которых «накладываются» на охранную зону проектируемого линейного объекта, а также иные существующие объекты, для функционирования которых устанавливаются ограничения на использование земельных участков в границах охранных зон проектируемых объектов»;

-анализ фактического землепользования и соблюдения требований по нормативной обеспеченности на единицу площади земельного участка объектов, расположенных в районе проектирования;

-определение в соответствии с нормативными требованиями площадей земельных участков исходя из фактически сложившейся планировочной структуры района проектирования;

-обеспечение условий эксплуатации объектов, расположенных в районе проектирования в границах формируемых земельных участков;

Формирование границ земельных участков с учетом обеспечения требований сложившейся системы землепользования на территории муниципального образования;

-обеспечение прав лиц, являющихся правообладателями земельных участков, прилегающих к территории проектирования.

Результаты работы:

1. Определение территории занятой линейными объектами и их охранной зоной.
2. Определение существующих и проектируемых объектов, функционально связанных с проектируемыми линейными объектами.
3. Определение места присоединения проектируемых объектов к существующим и проектируемым объектам.
4. Выявление объектов, расположенных на прилегающей территории, охранные зоны которых «накладываются» на охранные зоны проектируемых линейных объектов.
5. Выявлены границы земельных участков, границ зон размещения существующих и проектируемых линейных объектов.
6. Выявлены и соблюдены права лиц, являющихся правообладателями земельных участков, прилегающих к территории проектирования.

1.3 Используемые исходные материалы:

-информация об установленных сервитутах и иных обременениях земельных участков;

- информация о земельных участках в пределах границ проектирования, учтенных (зарегистрированных) в государственном кадастре недвижимости.

1.4 Опорно-межевая сеть на территории проектирования

На территории проектирования существует установленная система геодезической сети специального назначения для определения координат точек земной поверхности с использованием спутниковых систем. Система координат – МСК-67. Действующая система геодезической сети удовлетворяет требованиям выполнения землеустроительных работ для установления границ земельных участков на местности.

1.5 Рекомендации по порядку установления границ на местности

Установление границ земельных участков на местности следует выполнять в соответствии с требованиями федерального законодательства, а также инструкции по проведению межевания.

Вынос межевых знаков на местность необходимо выполнить в комплексе землеустроительных работ с обеспечением мер по уведомлению заинтересованных лиц и согласованию с ними границ. Установление границ земельных участков на местности должно быть выполнено в комплексе работ по одновременному выносу красных линий.

1.6 Краткая характеристика территории в границах проекта планировки, зоны с особыми условиями использования

Мойтево — деревня в Смоленской области России, в Ельнинском районе. Население – 15 жителей (2007 год). Расположена в юго-восточной части области. Входит в состав Ельнинского городского поселения.

Климат д.Мойтево умеренно-континентальный со сравнительно теплым летом и умеренно холодной зимой, отличается непостоянством погодных условий: оттепели зимой, частые дожди и холода летом, поздние весенние заморозки.

Температурный режим поселения характеризуется следующими данными:

Средняя месячная и годовая температура воздуха

I	II	III	IV	V	VI	VII	VIII	IX	X	XI	XII	за год
-9,5	**-8,9**	**-4,3**	**3,9**	**11,9**	**15,4**	**17,6**	**15,8**	**10,5**	**4,4**	**-2,0**	**-7,9**	**3,9**

Продолжительность безморозного периода 140-135 дней.

Средняя дата последних весенних заморозков – 10.05, первых осенних – 25.09.

Среднее годовое количество атмосферных осадков около 600мм. Распределение осадков по месяцам неравномерно, мм:

I	II	III	IV	V	VI	VII	VIII	IX	X	XI	XII	за год
30	**28**	**30**	**35**	**76**	**74**	**94**	**77**	**55**	**57**	**40**	**32**	**597**

Наиболее богаты осадками летние месяцы. Максимум осадков приходится на июль /94мм/, минимум - на февраль /28мм/.

В летний период выпадает 40% годовой нормы осадков, за весенний – 14%, осенний – 18% и зимний – 28%.

Средняя годовая испаряемость составляет 407мм. Наибольшее испарение наблюдается в мае – июне и наибольшее в декабре и январе. За зиму испаряется 10% годового количества осадков, за три летних месяца около 52%.

Первый снег выпадает в конце октября – начале ноября. Средняя дата образования устойчивого снежного покрова 05.12. Высота снежного покрова достигает 48см.

Средняя дата разрушения устойчивого снежного покрова 07.04. число дней в году со снежным покровом равно 129.

Наибольшая глубина промерзания почвы наблюдается в конце марта – начале апреля и равна 95см.

Полное оттаивание почвы происходит в первой декаде апреля, и к середине мая пахотный слой прогревается до +100, в июле под естественный покров – до +16 +170.

Продолжительность периода с устойчивым промерзанием почвы составляет в среднем 147 дней.

В летний период преобладают северо-западные ветры, а также северные и западные умеренные ветры.

В осенне-зимний период преобладают ветры юго-западного направления.

Восточные ветры во все сезоны года имеют относительно небольшую повторяемость. Средняя скорость ветра до 4,3м/с. Сильные ветра со скоростью 15м/с имеют сравнительно частую повторяемость и, как правило, больше наблюдаются зимой и в переходные периоды года, характерны они для южных, юго-западных и северо-западных румбов.

Среднегодовая относительная влажность воздуха составляет 70%, достигая максимума 87% в декабре и минимума 53% в мае. Число дней в году с туманом в пределах 57-77 дней, в т.ч. за холодный период – 41 день.

Годовая облачность достигает 67-77%. Число ясных дней невелико – до 30 дней в году, пасмурных – около 160 дней.

Число дней в году с температурой воздуха выше +100 равно 134, а с температурой воздуха выше +50 – 175 дней.

1.7 Характеристика полосы отвода

Трасса газопровода низкого давления проходит от ранее построенного объекта газификации "Газопровод низкого давления в д.Ходыкино Ельнинского городского поселения Ельнинского района Смоленской области"

Земельный участок, необходимый для размещения объектов и сооружений инфраструктуры (ГРПШ, запорной арматуры, контрольных трубок) на проектируемом газопроводе выделяются из состава земель населённого пункта в бессрочное (постоянное) пользование балансодержателю линейного объекта.

Земельный участок, предоставляемый для размещения проектируемого газопровода, выделяется из состава земель общего пользования в краткосрочное пользование на период строительства трубопровода и представляет собой территорию вдоль запроектированной трассы, необходимую для выполнения комплекса подготовительных, земляных и строительно-монтажных работ, ограниченную условными линиями, проведенными параллельно осям трубопровода. Ширина полосы земель, отводимых во временное, кратковременное использование на период строительства, составляет при разработке траншеи экскаватором - b = 8.0м. Площадь земель, отводимых во временное, кратковременное использование на период строительства и на которые оформляется право ограниченного пользования, составляет: S = 7904 м².

Проектируемый участок пересекает охранную зону волоконно-оптической линии связи (ВОЛС) Смоленская обл., г. Ельня, ул. Первомайская, 14 (БС 1462) - Смоленская обл., н.п. Прудки (БС 1412) в интересах ОАО "Мобильные ТелеСистемы" на территории Ельнинского района Смоленской области.

До начала производства работ необходимо уточнить местоположение всех подземных коммуникаций с помощью трассоискателя и шурфовки.

Земляные работы в местах пересечения с подземными коммуникациями выполнить вручную на расстоянии 2,0 м до и после пересечения без применения ударных механизмов.

Планировка трассы производится с таким расчетом, чтобы после выемки грунта при рытье траншеи оставалась спланированная полоса для размещения на ней сварочного оборудования, проезда автотранспорта и передвижения строительных машин. Ширина спланированной полосы должна составлять не менее 8,0 м. Разработку траншеи под полиэтиленовый газопровод следует выполнять механизированным способом.

Выброс грунта осуществлять в одну сторону, при этом желательно, чтобы отсыпанный грунт располагался с той стороны траншеи, откуда возможен приток дождевых и талых вод. Земляные работы для укладки газопроводов, планировку дна траншеи и засыпку траншей с уложенными газопроводами необходимо производить в соответствии с требованиями СП 42-101-2003. Размеры и профили траншеи установлены проектом в зависимости от диаметра труб газопровода и характеристики грунтов.

1.8 Сервитуты и иные обременения

На проектируемом участке расположены:

1. Наличие существующих дорог.
2. Существующие линии электропередач.
3. Существующий кабель связи.

2.Формирование земельных участков проектируемого линейного объекта

Проектом предусматривается формирование земельного участка под объект: «Строительство газопровода низкого давления в д.Мойтево Ельнинского района Смоленской области».

Данным проектом предусматривается строительство:

-газопровод низкого давления.

2.1 Параметры Проектируемых земельных участков:

Номер земельного участка	Площадь, кв.м	Длина, м
1	7904	1009

Ширина полосы испрашиваемого земельного участка для строительства проектируемых сетей составляет 8.0 м.

2.2 Формирование красных линий

Проектируемые полосы отвода общественного сервитута имеют постоянную ширину в условиях сложившейся жилой застройки с учетом интересов владельцев земельных участков. Формирование красных линий рассматриваемой на территории не требуется.

2.3 Таблица координат поворотных точек формируемых земельных участков, совмещенная с таблицей координат поворотных точек охранной зоны проектируемых объектов

Таблица 2 Координаты поворотных точек земельного участка из земель государственной собственности

Номер поворотной точки	Координаты	
	X	Y
1	440 529,71	1 295 983,47
2	440 529,92	1 295 991,46
3	440 441,79	1 295 992,49
4	440 403,10	1 295 990,71
5	440 332,34	1 295 968,33
6	440 264,15	1 295 951,43
7	440 264,26	1 295 950,85
8	440 263,27	1 295 950,66
9	440 263,17	1 295 951,19
10	440 248,24	1 295 947,48
11	440 236,43	1 295 946,36
12	440 236,55	1 295 945,23
13	440 235,56	1 295 945,12
14	440 235,43	1 295 946,27

15	440 209,60	1 295 943,82
16	440 198,00	1 295 940,86
17	440 157,27	1 295 964,53
18	440 084,70	1 296 007,77
19	440 068,31	1 296 013,80
20	440 047,44	1 296 025,85
21	440 035,92	1 296 033,19
22	440 027,59	1 296 041,29
23	439 979,09	1 296 040,99
24	439 955,68	1 296 046,50
25	439 953,04	1 296 043,92
26	439 952,62	1 296 044,34
27	439 954,99	1 296 046,66
28	439 911,21	1 296 056,96
29	439 893,89	1 296 064,18
30	439 909,07	1 296 101,44
31	439 936,50	1 296 149,74
32	439 940,77	1 296 160,41
33	439 940,02	1 296 160,71
34	439 940,39	1 296 161,64
35	439 941,14	1 296 161,34
36	439 951,54	1 296 187,38
37	439 955,88	1 296 201,98
38	439 944,91	1 296 222,42
39	439 942,11	1 296 223,98
40	439 942,75	1 296 226,44
41	439 937,71	1 296 235,84
42	439 921,90	1 296 279,32
43	439 906,43	1 296 290,72
44	439 903,35	1 296 292,99
45	439 875,81	1 296 309,55
46	439 846,99	1 296 322,89
47	439 843,32	1 296 325,13
48	439 839,16	1 296 318,29
49	439 843,21	1 296 315,83
50	439 872,05	1 296 302,47
51	439 898,91	1 296 286,33
52	439 915,20	1 296 274,32
53	439 930,39	1 296 232,56
54	439 947,28	1 296 201,10
55	439 943,98	1 296 190,00
56	439 929,28	1 296 153,22
57	439 903,33	1 296 107,54
58	439 906,91	1 296 104,67
59	439 899,33	1 296 098,73
60	439 883,49	1 296 059,86
61	439 908,73	1 296 049,32
62	439 978,19	1 296 032,99
63	440 024,37	1 296 033,27
64	440 030,92	1 296 026,89
65	440 039,94	1 296 021,14
66	440 041,67	1 296 023,53
67	440 042,16	1 296 023,18
68	440 040,45	1 296 020,82

69	440 043,28	1 296 019,01
70	440 064,91	1 296 006,52
71	440 073,00	1 296 003,90
72	440 081,24	1 296 000,51
73	440 104,89	1 295 986,43
74	440 105,17	1 295 986,91
75	440 106,80	1 295 986,05
76	440 106,47	1 295 985,48
77	440 153,21	1 295 957,63
78	440 188,71	1 295 937,00
79	440 189,88	1 295 938,85
80	440 190,38	1 295 938,53
81	440 189,23	1 295 936,70
82	440 196,80	1 295 932,30
83	440 210,98	1 295 935,92
84	440 249,58	1 295 939,58
85	440 316,59	1 295 956,19
86	440 316,17	1 295 959,20
87	440 351,96	1 295 966,45
88	440 404,52	1 295 982,77
89	440 409,18	1 295 982,98
90	440 409,18	1 295 983,84
91	440 410,18	1 295 983,84
92	440 410,18	1 295 983,03
93	440 441,93	1 295 984,49
1	440 529,71	1 295 983,47
94	439 935,61	1 296 229,99
95	439 935,17	1 296 230,89
96	439 934,27	1 296 230,45
97	439 934,72	1 296 229,55
94	439 935,61	1 296 229,99
98	440 293,77	1 295 951,19
99	440 293,11	1 295 954,12
100	440 290,18	1 295 953,45
101	440 290,85	1 295 950,53
98	440 293,77	1 295 951,19
102	440 304,22	1 295 959,44
103	440 303,91	1 295 960,39
104	440 302,96	1 295 960,08
105	440 303,27	1 295 959,13
102	440 304,22	1 295 959,44
106	440 373,43	1 295 973,91
107	440 373,16	1 295 974,88
108	440 372,19	1 295 974,60
109	440 372,47	1 295 973,64
106	440 373,43	1 295 973,91
110	440 449,47	1 295 990,78
111	440 449,37	1 295 991,39
112	440 445,27	1 295 990,68

113	440 445,38	1 295 990,07
110	440 449,47	1 295 990,78
114	440 333,90	1 295 965,84
115	440 333,65	1 295 966,81
116	440 332,68	1 295 966,56
117	440 332,93	1 295 965,59
114	440 333,90	1 295 965,84

2.4 Правовой статус объектов межевания

На период подготовки проекта межевания территория свободна от застройки, но имеются действующие и выведенные из эксплуатации линейные объекты инженерных сетей автомобильные дороги.

В границах проектируемой территории существуют объекты недвижимости, оформленные в установленном законом порядке. Объекты самовольного размещения отсутствуют.

2.5 Основные показатели по проекту межевания

Настоящий проект обеспечивает равные права и возможности правообладателей земельных участков в соответствии с действующим законодательством. Сформированные границы земельных участков позволяют обеспечить необходимые требования по содержанию и обслуживанию объектов промышленной застройки в условиях сложившейся планировочной системы территории проектирования.

2.6 Основные технико-экономические показатели проекта планировки

Основные технико-экономические показатели проекта планировки представлены в таблице 4.

Таблица 4 – Основные технико-экономические показатели проекта

№	Наименование	Ед.изм.,	Количество
1	Территория в границах проекта, всего:	Га	0.80

2.7 Зоны с особыми условиями использования территории, планировочные ограничения

В целях обеспечения нормальных условий эксплуатации газораспределительных сетей и исключения возможности их повреждения согласно Постановления Правительства РФ от 20 ноября 2000 г. №878 «Об утверждении Правил охраны газораспределительных сетей» (с изменениями 18 и дополнениями) вдоль трасс газопроводов и вокруг других объектов газораспределительной сети устанавливаются территории с особыми условиями использования – охранные зоны газораспределительных сетей.

В проектных границах зоны залегания полезных ископаемых, объекты культурного наследия – памятники истории и культуры -отсутствуют. Необходимость в разработке мероприятий по сохранению объектов культурного наследия отсутствует.

В непосредственной близости от полосы отвода проектируемого объектов наличие скотомогильников не зарегистрировано. Территория по месту проводимых работ в эпизодическом отношении благополучная.

Территория разработки проекта планировки территории имеет обременения с охранными зонами инженерных коммуникаций, которые устанавливаются в соответствии с нормативными документами.

В охранных зонах запрещается осуществлять любые действия, которые могут нарушить безопасную работу объектов электросетевого хозяйства, в том числе привести к их повреждению или уничтожению, и (или) повлечь причинение вреда жизни, здоровью граждан и имуществу физических или юридических лиц, а также повлечь нанесение экологического ущерба и возникновение пожаров.

ГРАФИЧЕСКАЯ ЧАСТЬ

Схема расположения элементов планировочной структуры

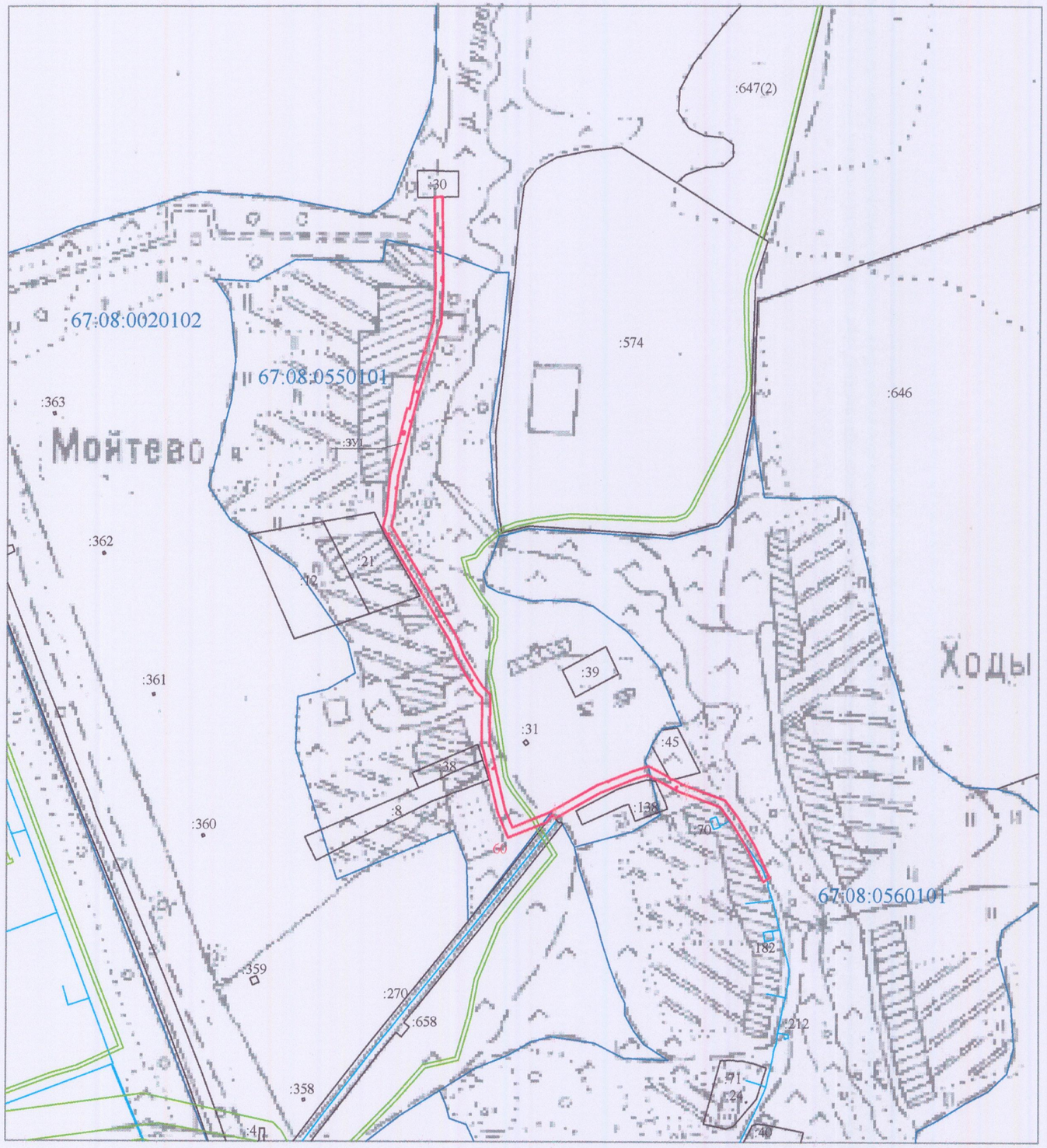

Масштаб 1:5 000

Условные обозначения:

- формируемый земельный участок
- формируемая часть земельного участка
- граница кадастрового квартала
- охранная зона
- земельные участки по сведениям ГКН
- объекты капитального строительства по сведениям ЕГРН

67:08:0550101 - кадастровый квартал территории

:21 - кадастровый номер земельного участка

Общество с ограниченной ответственностью "ГЕО"		
Проект межевания территории	«Строительство газопровода низкого давления в д.Мойтево Ельнинского района Смоленской области»	
Заказчик	Администрация муниципального образования "Ельнинский район" Смоленской области	
Кадастровый инженер	Лысевич В.В.	Дата
		Масштаб 1:5000

Чертеж проекта межевания территории

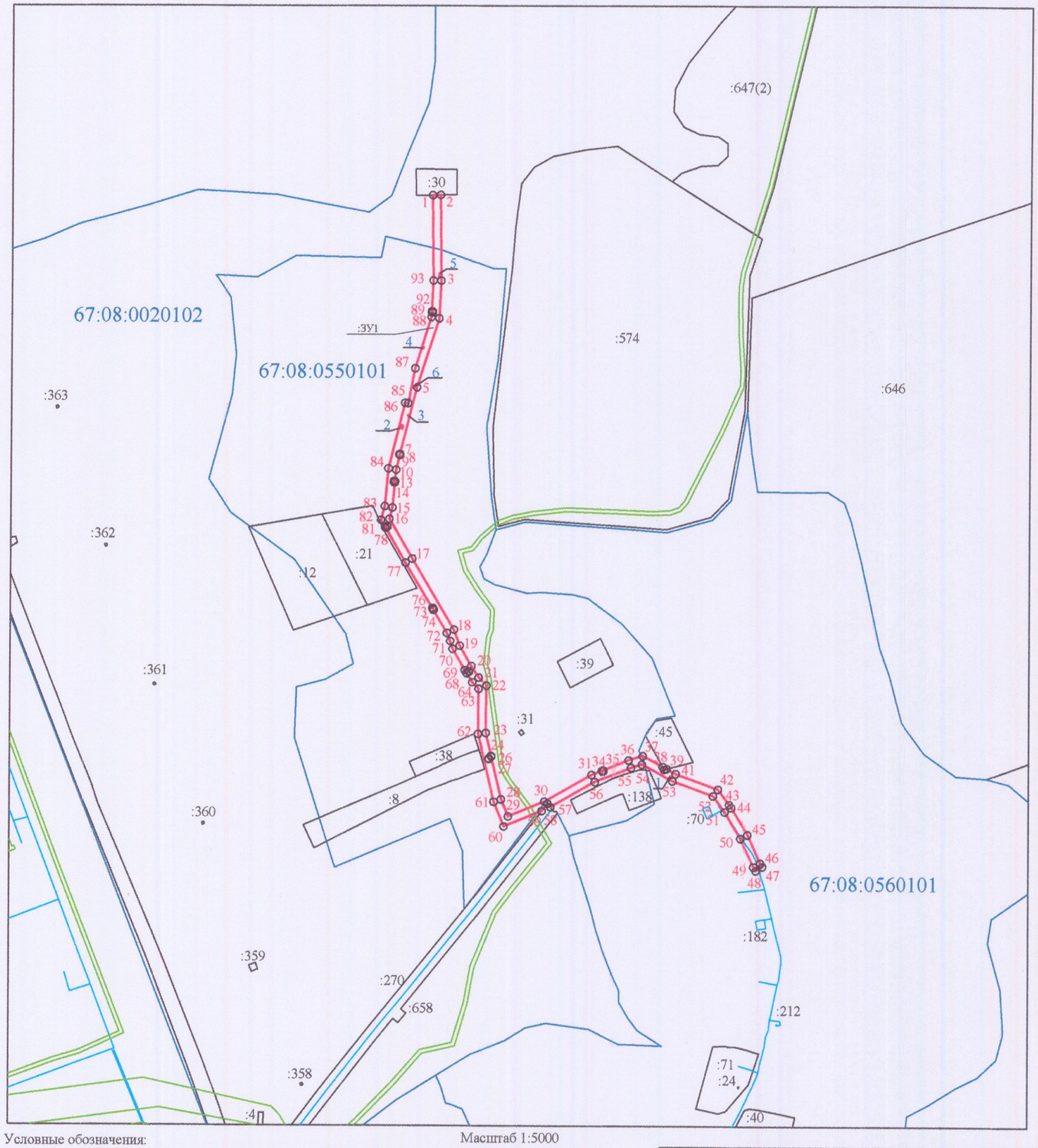

:ЗУ1					
Обозначение характерных точек границы	Координаты, м		Обозначение характерных точек границы	Координаты, м	
	X	Y		X	Y
1	2	3	1	2	3
1	440529.71	1295983.47	65	440039.94	1296021.14
2	440529.92	1295991.46	66	440041.67	1296023.53
3	440441.79	1295992.49	67	440042.16	1296023.18
4	440403.10	1295990.71	68	440040.45	1296020.82
5	440332.34	1295968.33	69	440043.28	1296019.01
6	440264.15	1295951.43	70	440064.91	1296006.52
7	440264.26	1295950.85	71	440073.00	1296003.90
8	440263.27	1295950.66	72	440081.24	1296000.51
9	440263.17	1295951.19	73	440104.89	1295986.43
10	440248.24	1295947.48	74	440105.17	1295986.91
11	440236.43	1295946.36	75	440106.80	1295986.05
12	440236.55	1295945.23	76	440106.47	1295985.48
13	440235.56	1295945.12	77	440153.21	1295957.63
14	440235.43	1295946.27	78	440188.71	1295937.00
15	440209.60	1295943.82	79	440189.88	1295938.85
16	440198.00	1295940.86	80	440190.38	1295938.53
17	440157.27	1295964.53	81	440189.23	1295936.70
18	440084.70	1296007.77	82	440196.80	1295932.30
19	440068.31	1296013.80	83	440210.98	1295935.92
20	440047.44	1296025.85	84	440249.58	1295939.58
21	440035.92	1296033.19	85	440316.59	1295956.19
22	440027.59	1296041.29	86	440316.17	1295959.20
23	439979.09	1296040.99	87	440351.96	1295966.45
24	439955.68	1296046.50	88	440404.52	1295982.77
25	439953.04	1296043.92	89	440409.18	1295982.98
26	439952.62	1296044.34	90	440409.18	1295983.84
27	439954.99	1296046.66	91	440410.18	1295983.84
28	439911.21	1296056.96	92	440410.18	1295983.03
29	439893.89	1296064.18	93	440441.93	1295984.49
30	439909.07	1296101.44	1	440529.71	1295983.47
31	439936.50	1296149.74			
32	439940.77	1296160.41	94	439935.61	1296229.99
33	439940.02	1296160.71	95	439935.17	1296230.89
34	439940.39	1296161.64	96	439934.27	1296230.45
35	439941.14	1296161.34	97	439934.72	1296229.55
36	439951.54	1296187.38	94	439935.61	1296229.99
37	439955.88	1296201.98			
38	439944.91	1296222.42	98	440293.77	1295951.19
39	439942.11	1296223.98	99	440293.11	1295954.12
40	439942.75	1296226.44	100	440290.18	1295953.45
41	439937.71	1296235.84	101	440290.85	1295950.53
42	439921.90	1296279.32	98	440293.77	1295951.19
43	439906.43	1296290.72			
44	439903.35	1296292.99	102	440304.22	1295959.44
45	439875.81	1296309.55	103	440303.91	1295960.39
46	439846.99	1296322.89	104	440302.96	1295960.08
47	439843.32	1296325.13	105	440303.27	1295959.13
48	439839.16	1296318.29	102	440304.22	1295959.44
49	439843.21	1296315.83			
50	439872.05	1296302.47	106	440373.43	1295973.91
51	439898.91	1296286.33	107	440373.16	1295974.88
52	439915.20	1296274.32	108	440372.19	1295974.60
53	439930.39	1296232.56	109	440372.47	1295973.64
54	439947.28	1296201.10	106	440373.43	1295973.91
55	439943.98	1296190.00			
56	439929.28	1296153.22	110	440449.47	1295990.78
57	439903.33	1296107.54	111	440449.37	1295991.39
58	439906.91	1296104.67	112	440445.27	1295990.68
59	439899.33	1296098.73	113	440445.38	1295990.07
60	439883.49	1296059.86	110	440449.47	1295990.78
61	439908.73	1296049.32			
62	439978.19	1296032.99	114	440333.90	1295965.84
63	440024.37	1296033.27	115	440333.65	1295966.81
64	440030.92	1296026.89	116	440332.68	1295966.56
			117	440332.93	1295965.59
			114	440333.90	1295965.84
			Площадь: 7904 кв.м		

Условные обозначения:

- формируемый земельный участок
- формируемая часть земельного участка
- граница кадастрового квартала
- охранная зона
- земельные участки по сведениям ГКН
- объекты капитального строительства по сведениям ЕГРН

67:08:0550101 - кадастровый квартал территории

:21 - кадастровый номер земельного участка

Масштаб 1:5000

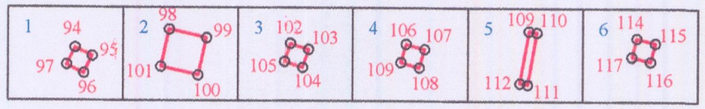

Общество с ограниченной ответственностью "ГЕО"		
Проект межевания территории	«Строительство газопровода низкого давления в д.Мойтево Ельнинского района Смоленской области»	
Заказчик	Администрация муниципального образования "Ельнинский район" Смоленской области	
Кадастровый инженер	Лысевич В.В.	Дата
		Масштаб 1:5000

ПРИЛОЖЕНИЯ